



COMUNE DI GENOVA

**Direzione Mobilità Urbana
Settore Regolazione**

ORDINANZA

ATTO N. ORM 784 DEL 18/06/2026

**OGGETTO: VIA ARGINE POLCEVERA
TEMPORANEA MODIFICA DELLA CIRCOLAZIONE VEICOLARE PER
L'ESECUZIONE DI LAVORAZIONI RELATIVE ALLA REALIZZAZIONE
DEL PARCO DEL PONTE IN VALPOLCEVERA: AMBITO B3 - PARCO
DEL MEMORIALE - LOTTO 2**

**ORDINANZA DI REGOLAMENTAZIONE DELLA CIRCOLAZIONE
STRADALE MEDIANTE ISTITUZIONE DI OBBLIGHI E LIMITAZIONI AL
TRANSITO PER DELIMITAZIONE DI AREA DI CANTIERE**

IL DIRIGENTE

Premesso che la ditta HW Style srl ha trasmesso istanza, PG/2026/285199 e seguente integrazione PG/2026/286164 del 08/06/2026, con la quale richiede l'emissione del provvedimento di modifica in un tratto delle strade in oggetto, ricomprese nel territorio del Municipio II – Centro Ovest, relativa al cantiere per la realizzazione del Parco del ponte in Valpolcevera – Ambito B3 “Parco del Memoriale” – lotto 2;

Vista la successiva comunicazione, PG/2026/301862 del 13/06/2026 e seguente integrazione PG/2026/305250 del 16/06/2026 che modificano la richiesta precedente;

Preso atto del verbale di consegna dei lavori da parte della Direzione Opere pubbliche e manutenzioni, protocollo PG/2026/ 217013 del 28/04/2026, avente oggetto “Parco del Ponte in Valpolcevera: Ambito B3 - Parco del Memoriale - Lotto 2”;

Atteso che per l'esecuzione dei lavori in esame sarà necessario interdire la circolazione in un tratto di via Argine Polcevera;

Considerato che le modifiche viarie in trattazione si rendono necessarie per consentire la sicurezza e la fluidità della circolazione;



Valutato che, per la situazione sopra descritta, appare opportuno provvedere all'adozione di misure a carattere provvisorio, idonee a tutelare l'incolumità pubblica e la sicurezza delle lavorazioni;

Ritenuto opportuno

- confermare la limitazione temporanea della velocità massima a 30 km/h per tutte le categorie di veicoli, in sostituzione del limite di velocità esistente, al fine di garantire condizioni di sicurezza della circolazione veicolare e pedonale, nonché di salvaguardare la pubblica e privata incolumità;
- interdire la circolazione in un tratto di via Argine Polcevera;
- adottare le modifiche alla viabilità così come meglio previste nel piano di segnalamento temporaneo di cantiere facente parte del presente provvedimento;

Visto il piano di segnalamento temporaneo specifico per la fase in oggetto trasmesso dalla ditta richiedente;

Visti inoltre

- le valutazioni viabilistiche di polizia stradale ai sensi della D.D.117.0.0.5/2013;
- Decreto Legislativo 30.4.92 n. 285 "Nuovo Codice della Strada", artt. 5, 6 e 7;
- Decreto Legislativo 18.08.2000 n. 267 "Testo Unico delle leggi sull'ordinamento degli Enti Locali", art. 107;
- Statuto del Comune di Genova, approvato in ultima modifica con Deliberazione di Consiglio Comunale n° 17 del 09.04.2024, art. 51 comma 10;
- il Decreto del Ministero delle infrastrutture e dei trasporti 10 luglio 2002, recante "disciplinare tecnico relativo agli schemi segnaletici, differenziati per categoria di strada, da adottare per il segnalamento temporaneo";
- il Decreto del Ministero del lavoro e delle politiche sociali di concerto con il Ministero della salute ed il Ministero delle infrastrutture e trasporti 22 gennaio 2019, recante "i criteri generali di sicurezza relativi alle procedure di revisione, integrazione e apposizione della segnaletica stradale destinata alle attività lavorative che si svolgono in presenza di traffico veicolare"

ORDINA

per le motivazioni sopra esposte, **dal giorno 24/06/2026 al giorno 31/01/2027 in via Argine Polcevera** sono stabilite le seguenti prescrizioni:

nel tratto compreso tra l'intersezione con via G. Perlasca a monte del ponte monsignor Romero e il civico 6

- conferma del limite massimo di velocità di 30 km/h;

nel tratto compreso tra il civico 6 e l'intersezione con via Campi



- divieto di transito veicolare;

fronte civico 6 all'intersezione con via Giorgio Perlasca

- obbligo di arresto, dare precedenza e direzione obbligatoria a destra

Il transito pedonale dovrà essere indirizzato verso un apposito passaggio delimitato e protetto, debitamente separato dalle aree inerenti alle lavorazioni.

Le aree destinate alla circolazione stradale dovranno essere debitamente separate da quelle afferenti alle lavorazioni.

Nell'ambito del cantiere oggetto della presente Ordinanza, si applicano le disposizioni del Decreto del Ministero delle Infrastrutture e Trasporti del 10/07/2002 "Disciplinare Tecnico relativo agli schemi segnaletici, differenziati per categoria di strada, da adottare per il segnalamento temporaneo" ed adottano i criteri minimi di sicurezza previsti dall'Allegato I del D.M. 22/01/2019.

All'impresa esecutrice è fatto obbligo di utilizzare personale che abbia ricevuto l'informazione, la formazione e l'addestramento specifici previsti dal D.M. 22/01/2019.

I soggetti indicati in premessa, restano responsabili del mantenimento in esercizio ed in perfetta efficienza dei tratti stradali e della prevista segnaletica stradale per tutta la durata dei lavori mantenendo sollevato ed indenne il Comune di Genova da qualunque responsabilità derivante da carenza e/o inefficienza, di qualsivoglia natura, della segnaletica stradale stessa e della esecuzione delle lavorazioni.

A lavori ultimati, ovvero in ogni caso ciò si rendesse necessario prima dell'ultimazione dei lavori, la riapertura al transito di tali tratti potrà avvenire solamente previo ripristino delle condizioni di transitabilità compresa la messa in opera della segnaletica stradale eventualmente rimossa od oscurata per effetto dei lavori.

L'efficacia del presente provvedimento è subordinata alla presentazione al Comune di Genova, da parte della ditta esecutrice dell'intervento ed entro e non oltre le 24 ore successive dall'inizio dei lavori, della relativa comunicazione.

Qualora non effettivamente accertata dal personale della Civica Amministrazione, la conclusione dei lavori ed il corretto ripristino dei luoghi, come sopra specificato, devono essere comunicati entro e non oltre le 24 ore successive.

Siano ottemperate tutte le prescrizioni disposte dalla Polizia Locale, indicate nel parere allegato al presente provvedimento, la quale potrà adottare ulteriori misure di regolazione stradale ritenute necessarie.

MANDA



All'impresa esecutrice, rendere noto al pubblico mediante l'installazione della prescritta segnaletica stradale, come dettagliata nel piano di segnalamento allegato, nei tempi e modi previsti dalla vigente normativa, con particolare riferimento alle disposizioni contenute nel Decreto del Ministero delle Infrastrutture e dei Trasporti del 10.07.2002

alla Direzione Corpo di Polizia Locale per la verifica della corretta applicazione della presente ordinanza.

IL DIRIGENTE
Firmato digitalmente
Gianluca Giurato

Avverso il presente provvedimento può essere opposto ricorso entro sessanta giorni, dalla data di pubblicazione all'albo pretorio, al Tribunale Amministrativo Regionale della Liguria nei termini e modi previsti dall'art. 2 e seguenti della L.1034/1971 e s.m. e i. , ovvero entro centoventi giorni dalla data di pubblicazione al Presidente della Repubblica nei termini e modi previsti dall'art. 8 e seguenti del D.P.R. 1199/1971.











TORRENTE POLCEVERA

VIA PERLASCA

Proiezione soprastante
Ponte San Giorgio

PILA

- LEGENDA
-  AREA DI CANTIERE
 -  RECINZIONE TIPO ORSOGRILL
 -  PERCORSO PEDONALE PROTETTO
 -  RECINZIONE IN RETE ROSSA H 2,00 m
 -  SEGNALETICA LUMINOSA
 -  NEW JERSEY IN CLS

