Regione: Liguria Comune: Genova Municipio: Ponente

Area di balneazione: DOPOLAVORO FF.SS.
da: STAZ. STUDIO CORROSIONE MARINA [8,704212] [44,412769] **a:** SCOGLIO DELL' AGUGGIA [8,711051] [44,414797]
Punto di monitoraggio (IT007010025001) [8,707236] [44,413802]

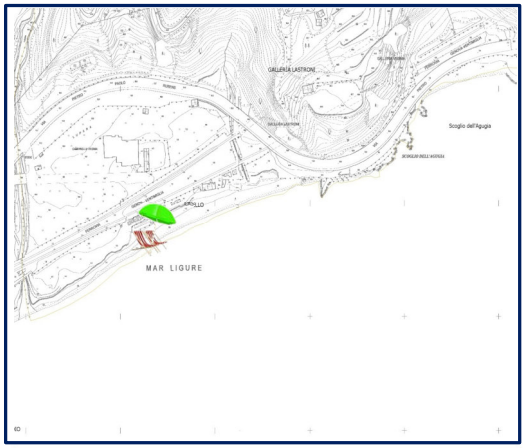

DESCRIZIONE DELL'AREA
L'area di balneazione si estende per circa 727 mt lungo il litorale di Genova, iniziando in corrispondenza della Stazione Studio di Corrosione Marina e termina presso lo scoglio dell'Aguggia.
Lunga estensione di spiagge a granulometria grossolana. Alle spalle vegetazione di Angiosperme, conifere e alcune colture agricole. Presenza di foci di alcuni rii.
Spiaggia prevalentemente ghiaiosa.

Qualità dell'acqua di balneazione:

Eccellente

★★★ eccellente
★★ buona
★ sufficiente
▭ scarsa

Periodo di riferimento per la classificazione: 2022-2025

Periodo di monitoraggio: 1 Aprile - 30 Settembre
Frequenza di monitoraggio: mensile
Stagione balneare: 1 Maggio - 30 Settembre

Divieti di balneazione stagione balneare 2025:
n° 0 per un totale di n° 0 giorni.
Cause:

Raccolta Rifiuti — *Stabilimenti Balneari*
Farmacia/Primo Soccorso — *Spiaggia Libera Attrezzata*
Servizi Igienici — *Spiaggia Libera*

INFORMAZIONI:

Per informazioni tecniche e normative consultare i siti internet ARPAL e/o Ministero della Salute:
www.arpal.liguria.it
www.liguriainformasalute.it
www.portaleacque.salute.gov.it
Per informazioni su disciplina delle attività balneari e regolamento di spiaggia nel Comune di Genova consultare:
www.comune.genova.it

AUTORITA' COMPETENTI:

COMUNE DI GENOVA:
Palazzo Tursi, Via Garibaldi 9, Numero unico 010 10 10
www.comune.genova.it
ATS LIGURIA ASL 3:
Piazza della Vittoria, 15 Tel. 01084911 - www.atsliguria.it, protocollo@atsliguria.it, www.asl3.liguria.it
ARPA LIGURIA:
Via Bombrini 8, Tel. 01064371 - www.arpal.liguria.it
GUARDIA COSTIERA:
Via Magazzini Generali n. 4, Tel. 01027771 - www.guardiacostiera.gov.it
Per segnalazioni, reclami, consultazione atti rivolgersi :
Sportello del Cittadino, Tel. 800085324
email: urp@comune.genova.it

Altri divieti vigenti sugli arenili come da regolamento di Polizia Urbana adottato con delibera C.C. 32 del 14/06/2011

NUMERI DI EMERGENZA

Emergenza 112

EMERGENZA IN MARE e sulle spiagge — Numero Blu 1530 — GUARDIA COSTIERA

Polizia Municipale: 0105570

SULLA FASCIA DI SPIAGGIA DI MT. 3 DALLA BATTIGIA E' CONSENTITO IL SOLO TRANSITO – E' FATTO DIVIETO POSARE QUALSIASI OGGETTO CHE COSTITUISCA INGOMBRO - COMPRESI I TELI DA MARE.
(Regolamento Polizia Urbana art.50 comma 1 lett.c)

LE OCCUPAZIONI DI ZONE DEL DEMANIO MARITTIMO IN ASSENZA DI CONCESSIONE O AUTORIZZAZIONE DEMANIALE COSTITUISCONO REATO .

(Codice Navigazione art.54 e 1161)

ATTENZIONE

BALNEAZIONE NON SICURA PER MANCANZA APPOSITO SERVIZIO DI SALVATAGGIO.
LIMITE ACQUE INTERDETTE ALLA NAVIGAZIONE (METRI 200 DALLA COSTA) NON SEGNALATO.
LIMITE ACQUE SICURE (Mt. 1,60) NON SEGNALATO.
(ORDINANZA CAPITANERIA DI PORTO N.40/2026)

WARNING

RESCUE SERVICE NOT AVAILABLE, UNSAFE FOR SWIMMING.
SIGNALS FOR BOTH SAFE WATERS (1,60 METERS FROM SHORE) AND BOAT NAVIGATION LIMIT (200 METERS FROM SHORE) ARE ABSENT.

(ORDER OF PORT AUTHORITIES N.40/2026)

Schema informativo alla popolazione ai sensi D.L.gs. 116/2008 "Attuazione della Direttiva 2006/7/CE relativa alla gestione della qualità delle acque di balneazione".

Regione: Liguria Comune: Genova Municipio: Ponente

Area di balneazione: VESIMA
da: SCOGLIO DELL' AGUGGIA [8,711051] [44,414797] **a:** DELIMITAZIONE EST BAIA VESIMA [8,717972] [44,415834]
Punto di monitoraggio (IT007010025002) [8,715308] [44,415746]

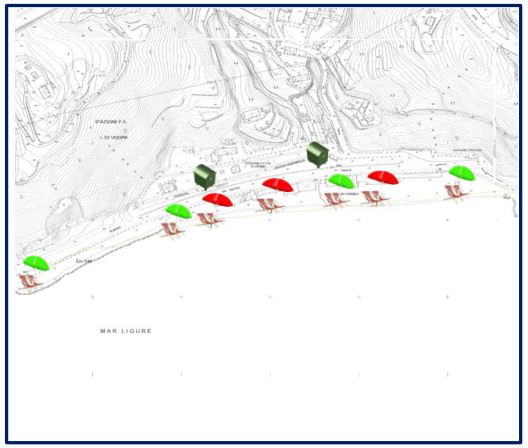

DESCRIZIONE DELL'AREA

L'area di balneazione si estende per circa 591 mt lungo il litorale di Genova, iniziando in corrispondenza della dello scoglio dell'Aguggia e terminando in prossimità della baia est di Vesima.
L'area è caratterizzata da una spiaggia sabbiosa e ciottolosa, di fronte alla stazione ferroviaria e in prossimità della foce del rio Vesima.
Spiaggia prevalentemente ghiaiosa.

Qualità dell'acqua di balneazione:

Eccellente

★★★ eccellente
★★ buona
★ sufficiente
▭ scarsa

Periodo di riferimento per la classificazione: 2022-2025

Periodo di monitoraggio: 1 Aprile - 30 Settembre
Frequenza di monitoraggio: mensile
Stagione balneare: 1 Maggio - 30 Settembre

Divieti di balneazione stagione balneare 2025:
n° 0 per un totale di n° 0 giorni.
Cause:

Raccolta Rifiuti — *Stabilimenti Balneari*
Farmacia/Primo Soccorso — *Spiaggia Libera Attrezzata*
Servizi Igienici — *Spiaggia Libera*

INFORMAZIONI:

Per informazioni tecniche e normative consultare i siti internet ARPAL e/o Ministero della Salute:
www.arpal.liguria.it
www.liguriainformasalute.it
www.portaleacque.salute.gov.it
Per informazioni su disciplina delle attività balneari e regolamento di spiaggia nel Comune di Genova consultare:
www.comune.genova.it

AUTORITA' COMPETENTI:

COMUNE DI GENOVA:
Palazzo Tursi, Via Garibaldi 9, Numero unico 010 10 10
www.comune.genova.it
ATS LIGURIA ASL 3:
Piazza della Vittoria, 15 Tel. 01084911 www.atsliguria.it,
protocollo@atsliguria.it, www.asl3.liguria.it
ARPA LIGURIA:
Via Bombrini 8, Tel. 01064371 - www.arpal.liguria.it
GUARDIA COSTIERA:
Via Magazzini Generali n. 4, Tel. 01027771 - www.guardiacostiera.gov.it
Per segnalazioni, reclami, consultazione atti rivolgersi :
Sportello del Cittadino, Tel. 800085324
email: urp@comune.genova.it

Altri divieti vigenti sugli arenili come da regolamento di Polizia Urbana adottato con delibera C.C. 32 del 14/06/2011

NUMERI DI EMERGENZA

Emergenza 112

EMERGENZA IN MARE e sulle spiagge — Numero Blu 1530 — GUARDIA COSTIERA

Polizia Municipale: 0105570

SULLA FASCIA DI SPIAGGIA DI MT. 3 DALLA BATTIGIA E' CONSENTITO IL SOLO TRANSITO – E' FATTO DIVIETO POSARE QUALSIASI OGGETTO CHE COSTITUISCA INGOMBRO - COMPRESI I TELI DA MARE.
(Regolamento Polizia Urbana art.50 comma 1 lett.c)

LE OCCUPAZIONI DI ZONE DEL DEMANIO MARITTIMO IN ASSENZA DI CONCESSIONE O AUTORIZZAZIONE DEMANIALE COSTITUISCONO REATO .

(Codice Navigazione art.54 e 1161)

ATTENZIONE

BALNEAZIONE NON SICURA PER MANCANZA APPOSITO SERVIZIO DI SALVATAGGIO.
LIMITE ACQUE INTERDETTE ALLA NAVIGAZIONE (METRI 200 DALLA COSTA) NON SEGNALATO.
LIMITE ACQUE SICURE (Mt. 1,60) NON SEGNALATO.
(ORDINANZA CAPITANERIA DI PORTO N.40/2026)

WARNING

RESCUE SERVICE NOT AVAILABLE, UNSAFE FOR SWIMMING.
SIGNALS FOR BOTH SAFE WATERS (1,60 METERS FROM SHORE) AND BOAT NAVIGATION LIMIT (200 METERS FROM SHORE) ARE ABSENT.

(ORDER OF PORT AUTHORITIES N.40/2026)

Schema informativo alla popolazione ai sensi D.L.gs. 116/2008 "Attuazione della Direttiva 2006/7/CE relativa alla gestione della qualità delle acque di balneazione".

Regione: Liguria Comune: Genova Municipio: Ponente

Area di balneazione: CAMPEGGIO TORTUGA
da: EST BAIA VESIMA [8,717972] [44,415834] **a:** MAGAZZINO ANAS [8,723222] [44,416723]
Punto di monitoraggio (IT007010025003) [8,719032] [44,416104]

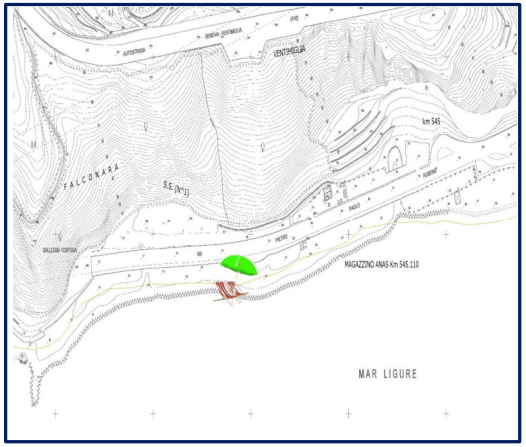

DESCRIZIONE DELL'AREA

L'area di balneazione si estende per circa 438 mt lungo il litorale di Genova, iniziando in corrispondenza della Baia est di Vesima. Lungo il tratto sono presenti opere di difesa della costa (massi ciclopici) per contrastare l'erosione marina e proteggere così le spiagge. L'area è costituita da una costa rocciosa, con alle spalle boschi di conifere marittime. Non sono presenti depuratori costieri, condotte o imhoff.

Qualità dell'acqua di balneazione:

Eccellente

★★★ eccellente
★★ buona
★ sufficiente
▭ scarsa

Periodo di riferimento per la classificazione: 2022-2025

Periodo di monitoraggio: 1 Aprile - 30 Settembre
Frequenza di monitoraggio: mensile
Stagione balneare: 1 Maggio - 30 Settembre

Divieti di balneazione stagione balneare 2025:
n° 0 per un totale di n° 0 giorni.
Cause:

Raccolta Rifiuti — *Stabilimenti Balneari*
Farmacia/Primo Soccorso — *Spiaggia Libera Attrezzata*
Servizi Igienici — *Spiaggia Libera*

INFORMAZIONI:

Per informazioni tecniche e normative consultare i siti internet ARPAL e/o Ministero della Salute:
www.arpal.liguria.it
www.liguriainformasalute.it
www.portaleacque.salute.gov.it
Per informazioni su disciplina delle attività balneari e regolamento di spiaggia nel Comune di Genova consultare:
www.comune.genova.it

AUTORITA' COMPETENTI:

COMUNE DI GENOVA:
Palazzo Tursi, Via Garibaldi 9, Numero unico 010 10 10
www.comune.genova.it
ATS LIGURIA ASL 3:
Piazza della Vittoria, 15 Tel. 01084911 www.atsliguria.it,
protocollo@atsliguria.it, www.asl3.liguria.it
ARPA LIGURIA:
Via Bombrini 8, Tel. 01064371 - www.arpal.liguria.it
GUARDIA COSTIERA:
Via Magazzini Generali n. 4, Tel. 01027771 - www.guardiacostiera.gov.it
Per segnalazioni, reclami, consultazione atti rivolgersi :
Sportello del Cittadino, Tel. 800085324
email: urp@comune.genova.it

Altri divieti vigenti sugli arenili come da regolamento di Polizia Urbana adottato con delibera C.C. 32 del 14/06/2011

NUMERI DI EMERGENZA

Emergenza 112

EMERGENZA IN MARE e sulle spiagge — Numero Blu 1530 — GUARDIA COSTIERA

Polizia Municipale: 0105570

SULLA FASCIA DI SPIAGGIA DI MT. 3 DALLA BATTIGIA E' CONSENTITO IL SOLO TRANSITO – E' FATTO DIVIETO POSARE QUALSIASI OGGETTO CHE COSTITUISCA INGOMBRO - COMPRESI I TELI DA MARE.
(Regolamento Polizia Urbana art.50 comma 1 lett.c)

LE OCCUPAZIONI DI ZONE DEL DEMANIO MARITTIMO IN ASSENZA DI CONCESSIONE O AUTORIZZAZIONE DEMANIALE COSTITUISCONO REATO .

(Codice Navigazione art.54 e 1161)

ATTENZIONE

BALNEAZIONE NON SICURA PER MANCANZA APPOSITO SERVIZIO DI SALVATAGGIO.
LIMITE ACQUE INTERDETTE ALLA NAVIGAZIONE (METRI 200 DALLA COSTA) NON SEGNALATO.
LIMITE ACQUE SICURE (Mt. 1,60) NON SEGNALATO.
(ORDINANZA CAPITANERIA DI PORTO N. 40/2026)

WARNING

RESCUE SERVICE NOT AVAILABLE, UNSAFE FOR SWIMMING.
SIGNALS FOR BOTH SAFE WATERS (1,60 METERS FROM SHORE) AND BOAT NAVIGATION LIMIT (200 METERS FROM SHORE) ARE ABSENT.

(ORDER OF PORT AUTHORITIES N. 40/2026)

Schema informativo alla popolazione ai sensi D.L.gs. 116/2008 "Attuazione della Direttiva 2006/7/CE relativa alla gestione della qualità delle acque di balneazione".

Regione: Liguria Comune: Genova Municipio: Ponente

Area di balneazione: CAPO MARINA VILLA AZZURRA
da: MAGAZZINO ANAS [8,724803] [44,416723] **a:** CIVICO 22 VIA P. P. RUBENS [8,731385] [44,421114]
Punto di monitoraggio (IT007010025004) [8,724803] [44,416694]

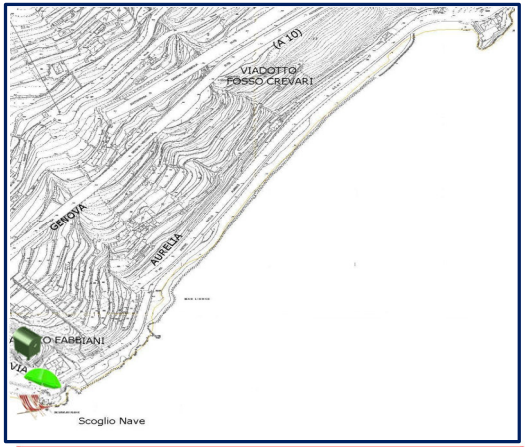

DESCRIZIONE DELL'AREA

L'area di balneazione si estende per circa 977 mt. lungo il litorale di Genova, iniziando in corrispondenza del magazzino dell'ANAS e finendo presso il civico 22 di via P. p. Rubens.
L'area è caratterizzata da una lunga estensione di falesie a strapiombo sul mare.
Spiaggia ghiaiosa. La zona circostante è caratterizzata da strutture di difesa della costa (massi ciclopici).

Qualità dell'acqua di balneazione:

Eccellente

★★★ eccellente
★★ buona
★ sufficiente
▭ scarsa

Periodo di riferimento per la classificazione: 2022-2025

Periodo di monitoraggio: 1 Aprile - 30 Settembre
Frequenza di monitoraggio: mensile
Stagione balneare: 1 Maggio - 30 Settembre

Divieti di balneazione stagione balneare 2025:
n° 0 per un totale di n° 0 giorni.
Cause:

Raccolta Rifiuti — *Stabilimenti Balneari*
Farmacia/Primo Soccorso — *Spiaggia Libera Attrezzata*
Servizi Igienici — *Spiaggia Libera*

INFORMAZIONI:

Per informazioni tecniche e normative consultare i siti internet ARPAL e/o Ministero della Salute:
www.arpal.liguria.it
www.liguriainformasalute.it
www.portaleacque.salute.gov.it
Per informazioni su disciplina delle attività balneari e regolamento di spiaggia nel Comune di Genova consultare:
www.comune.genova.it

AUTORITA' COMPETENTI:

COMUNE DI GENOVA:
Palazzo Tursi, Via Garibaldi 9, Numero unico 010 10 10
www.comune.genova.it
ATS LIGURIA ASL 3:
Piazza della Vittoria, 15 Tel. 01084911 www.atsliguria.it, protocollo@atsliguria.it, www.asl3.liguria.it
ARPA LIGURIA:
Via Bombrini 8, Tel. 01064371 - www.arpal.liguria.it
GUARDIA COSTIERA:
Via Magazzini Generali n. 4, Tel. 01027771 -www.guardiacostiera.gov.it
Per segnalazioni, reclami, consultazione atti rivolgersi :
Sportello del Cittadino, Tel. 800085324
email: urp@comune.genova.it

Altri divieti vigenti sugli arenili come da regolamento di Polizia Urbana adottato con delibera C.C. 32 del 14/06/2011

NUMERI DI EMERGENZA

Emergenza 112

EMERGENZA IN MARE e sulle spiagge — Numero Blu 1530 — GUARDIA COSTIERA

Polizia Municipale: 0105570

SULLA FASCIA DI SPIAGGIA DI MT. 3 DALLA BATTIGIA E' CONSENTITO IL SOLO TRANSITO – E' FATTO DIVIETO POSARE QUALSIASI OGGETTO CHE COSTITUISCA INGOMBRO - COMPRESI I TELI DA MARE.
(Regolamento Polizia Urbana art.50 comma 1 lett.c)

LE OCCUPAZIONI DI ZONE DEL DEMANIO MARITTIMO IN ASSENZA DI CONCESSIONE O AUTORIZZAZIONE DEMANIALE COSTITUISCONO REATO .

(Codice Navigazione art.54 e 1161)

ATTENZIONE

BALNEAZIONE NON SICURA PER MANCANZA APPOSITO SERVIZIO DI SALVATAGGIO.
LIMITE ACQUE INTERDETTE ALLA NAVIGAZIONE (METRI 200 DALLA COSTA) NON SEGNALATO.
LIMITE ACQUE SICURE (Mt. 1,60) NON SEGNALATO.
(ORDINANZA CAPITANERIA DI PORTO N. 40/2026)

WARNING

RESCUE SERVICE NOT AVAILABLE, UNSAFE FOR SWIMMING.
SIGNALS FOR BOTH SAFE WATERS (1,60 METERS FROM SHORE) AND BOAT NAVIGATION LIMIT (200 METERS FROM SHORE) ARE ABSENT.

(ORDER OF PORT AUTHORITIES N. 40/2026)

Schema informativo alla popolazione ai sensi D.L.gs. 116/2008 "Attuazione della Direttiva 2006/7/CE relativa alla gestione della qualità delle acque di balneazione".

Regione: Liguria Comune: Genova Municipio: Ponente

Area di balneazione: MULINO DI CREVARI
da: CIVICO 22 VIA P.P.RUBENS [8,731385] [44,42114] **a:** CIV. 1 VIA ROMANA DI VOLTRI [8,741263] [44,426414]
Punto di monitoraggio (IT007010025005) [8,738144] [44,424391]

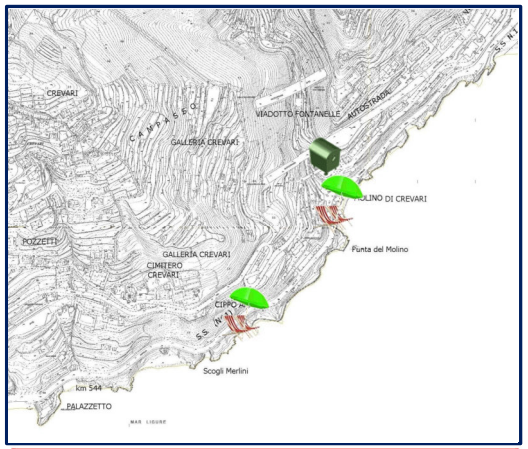

DESCRIZIONE DELL'AREA

L'area di balneazione si estende per circa 1355 mt lungo il litorale di Genova, iniziando in corrispondenza del civico 22 di via P. P. Rubens finendo presso il civico 1 di via Romana di Voltri.
L'area si espande in lunghezza e comprende un tratto di litorale molto esteso: verso ponente è caratterizzata da falesie, mentre a levante da spiaggia a granulometria grossolana
Spiaggia ghiaiosa/rocciosa. La zona circostante è caratterizzata da strutture di difesa della costa (massi ciclopici).

Qualità dell'acqua di balneazione:

Eccellente

★★★ eccellente
★★ buona
★ sufficiente
▭ scarsa

Periodo di riferimento per la classificazione: 2022-2025

Periodo di monitoraggio: 1 Aprile - 30 Settembre
Frequenza di monitoraggio: mensile
Stagione balneare: 1 Maggio - 30 Settembre

Divieti di balneazione stagione balneare 2025:
n° per un totale di n° giorni.
Cause:

Raccolta Rifiuti — *Stabilimenti Balneari*
Farmacia/Primo Soccorso — *Spiaggia Libera Attrezzata*
Servizi Igienici — *Spiaggia Libera*

INFORMAZIONI:

Per informazioni tecniche e normative consultare i siti internet ARPAL e/o Ministero della Salute:
www.arpal.liguria.it
www.liguriainformasalute.it
www.portaleacque.salute.gov.it
Per informazioni su disciplina delle attività balneari e regolamento di spiaggia nel Comune di Genova consultare:
www.comune.genova.it

AUTORITA' COMPETENTI:

COMUNE DI GENOVA:
Palazzo Tursi, Via Garibaldi 9, Numero unico 010 10 10
www.comune.genova.it
ATS LIGURIA ASL 3:
Piazza della Vittoria, 15 Tel. 01084911 www.atsliguria.it,
protocollo@atsliguria.it, www.asl3.liguria.it
ARPA LIGURIA:
Via Bombrini 8, Tel. 01064371 - www.arpal.liguria.it
GUARDIA COSTIERA:
Via Magazzini Generali n. 4, Tel. 01027771 -www.guardiacostiera.gov.it
Per segnalazioni, reclami, consultazione atti rivolgersi :
Sportello del Cittadino, Tel. 800085324
email: urp@comune.genova.it

Altri divieti vigenti sugli arenili come da regolamento di Polizia Urbana adottato con delibera C.C. 32 del 14/06/2011

NUMERI DI EMERGENZA

Emergenza 112

EMERGENZA IN MARE e sulle spiagge — Numero Blu 1530 — GUARDIA COSTIERA

Polizia Municipale: 0105570

SULLA FASCIA DI SPIAGGIA DI MT. 3 DALLA BATTIGIA E' CONSENTITO IL SOLO TRANSITO – E' FATTO DIVIETO POSARE QUALSIASI OGGETTO CHE COSTITUISCA INGOMBRO - COMPRESI I TELI DA MARE.
(Regolamento Polizia Urbana art.50 comma 1 lett.c)

LE OCCUPAZIONI DI ZONE DEL DEMANIO MARITTIMO IN ASSENZA DI CONCESSIONE O AUTORIZZAZIONE DEMANIALE COSTITUISCONO REATO .

(Codice Navigazione art.54 e 1161)

ATTENZIONE

BALNEAZIONE NON SICURA PER MANCANZA APPOSITO SERVIZIO DI SALVATAGGIO.
LIMITE ACQUE INTERDETTE ALLA NAVIGAZIONE (METRI 200 DALLA COSTA) NON SEGNALATO.
LIMITE ACQUE SICURE (Mt. 1,60) NON SEGNALATO.
(ORDINANZA CAPITANERIA DI PORTO N. 40/2026)

WARNING

RESCUE SERVICE NOT AVAILABLE, UNSAFE FOR SWIMMING.
SIGNALS FOR BOTH SAFE WATERS (1,60 METERS FROM SHORE) AND BOAT NAVIGATION LIMIT (200 METERS FROM SHORE) ARE ABSENT.

(ORDER OF PORT AUTHORITIES N. 40/2026)

Schema informativo alla popolazione ai sensi D.L.gs. 116/2008 "Attuazione della Direttiva 2006/7/CE relativa alla gestione della qualità delle acque di balneazione".

Regione: Liguria Comune: Genova Municipio: Ponente

Area di balneazione: CERUSA
da: CIV. 1 VIA ROMANA DI VOLTRI [8,741263] [44,426414] **a:** CIV. 30 VIA CAMOZZINI [8,745122] [44,427147]
Punto di monitoraggio (IT007010025038) [8,742900] [44,426752]

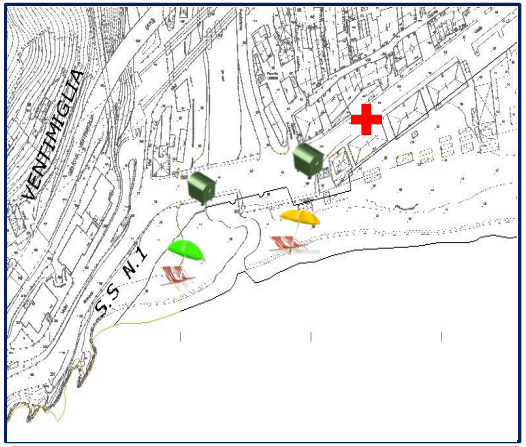

DESCRIZIONE DELL'AREA

L'area di balneazione si estende per circa 354 mt. lungo il litorale di Genova, iniziando in corrispondenza del civico 1 di via Romana di Voltri, finendo presso il civico 30 di via Camozzini.
Zona caratterizzata da una spiaggia di tipo sabbioso-ciottoloso, disposta in corrispondenza della foce del torrente Cerusa.
Spiaggia costituita per la quasi totalità dalla barra di foce del torrente Cerusa, prevalentemente ghiaiosa.

Qualità dell'acqua di balneazione:

Sufficiente

★★★ eccellente
★★ buona
★ sufficiente
▭ scarsa

Periodo di riferimento per la classificazione: 2022-2025

Periodo di monitoraggio: 1 Aprile - 30 Settembre
Frequenza di monitoraggio: mensile
Stagione balneare: 1 Maggio - 30 Settembre

Divieti di balneazione stagione balneare 2025:
n° 2 per un totale di n° 21 giorni.
Cause:inquinamento

Raccolta Rifiuti — *Stabilimenti Balneari*
Farmacia/Primo Soccorso — *Spiaggia Libera Attrezzata*
Servizi Igienici — *Spiaggia Libera*

INFORMAZIONI:

Per informazioni tecniche e normative consultare i siti internet ARPAL e/o Ministero della Salute:
www.arpal.liguria.it
www.liguriainformasalute.it
www.portaleacque.salute.gov.it
Per informazioni su disciplina delle attività balneari e regolamento di spiaggia nel Comune di Genova consultare:
www.comune.genova.it

AUTORITA' COMPETENTI:

COMUNE DI GENOVA:
Palazzo Tursi, Via Garibaldi 9, Numero unico 010 10 10
www.comune.genova.it
ATS LIGURIA ASL 3:
Piazza della Vittoria, 15 Tel. 01084911 www.atsliguria.it,
protocollo@atsliguria.it, www.asl3.liguria.it
ARPA LIGURIA:
Via Bombrini 8, Tel. 01064371 - www.arpal.liguria.it
GUARDIA COSTIERA:
Via Magazzini Generali n. 4, Tel. 01027771 -www.guardiacostiera.gov.it
Per segnalazioni, reclami, consultazione atti rivolgersi :
Sportello del Cittadino, Tel. 800085324
email: urp@comune.genova.it

Altri divieti vigenti sugli arenili come da regolamento di Polizia Urbana adottato con delibera C.C. 32 del 14/06/2011

NUMERI DI EMERGENZA

Emergenza 112

EMERGENZA IN MARE e sulle spiagge — Numero Blu 1530 — GUARDIA COSTIERA

Polizia Municipale: 0105570

SULLA FASCIA DI SPIAGGIA DI MT. 3 DALLA BATTIGIA E' CONSENTITO IL SOLO TRANSITO – E' FATTO DIVIETO POSARE QUALSIASI OGGETTO CHE COSTITUISCA INGOMBRO - COMPRESI I TELI DA MARE.
(Regolamento Polizia Urbana art.50 comma 1 lett.c)

LE OCCUPAZIONI DI ZONE DEL DEMANIO MARITTIMO IN ASSENZA DI CONCESSIONE O AUTORIZZAZIONE DEMANIALE COSTITUISCONO REATO .

(Codice Navigazione art.54 e 1161)

ATTENZIONE

BALNEAZIONE NON SICURA PER MANCANZA APPOSITO SERVIZIO DI SALVATAGGIO.
LIMITE ACQUE INTERDETTE ALLA NAVIGAZIONE (METRI 200 DALLA COSTA) NON SEGNALATO.
LIMITE ACQUE SICURE (Mt. 1,60) NON SEGNALATO.
(ORDINANZA CAPITANERIA DI PORTO N. 40/2026)

WARNING

RESCUE SERVICE NOT AVAILABLE, UNSAFE FOR SWIMMING.
SIGNALS FOR BOTH SAFE WATERS (1,60 METERS FROM SHORE) AND BOAT NAVIGATION LIMIT (200 METERS FROM SHORE) ARE ABSENT.

(ORDER OF PORT AUTHORITIES N. 40/2026)

Schema informativo alla popolazione ai sensi D.L.gs. 116/2008 "Attuazione della Direttiva 2006/7/CE relativa alla gestione della qualità delle acque di balneazione".

Regione: Liguria Comune: Genova Municipio: Ponente

Area di balneazione: CASTELLO GENOVESE
da: CIV.30 VIA CAMOZZINI [8,745122] [44,42747] **a:** CAST. GENOV. A OVEST TORR. LEIRA [8,7514780] [44,426876]
Punto di monitoraggio (IT007010025006) [8,749048] [44,426946]

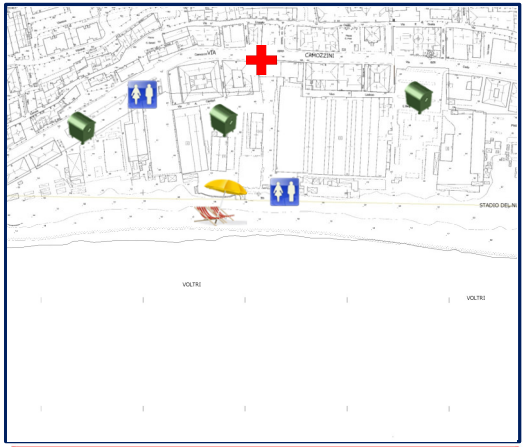

DESCRIZIONE DELL'AREA

L'area di balneazione si estende per circa 511 mt. lungo il litorale di Genova, iniziando in corrispondenza del civico 30 di via Camozzini finendo presso il castello genovese ad ovest del torrente Leira.
L'area comprende una lunga estensione di spiaggia sabbiosa e ciottolosa, ad uso turistico.

Qualità dell'acqua di balneazione:

Eccellente

★★★ eccellente
★★ buona
★ sufficiente
▭ scarsa

Periodo di riferimento per la classificazione: 2022-2025

Periodo di monitoraggio: 1 Aprile - 30 Settembre
Frequenza di monitoraggio: mensile
Stagione balneare: 1 Maggio - 30 Settembre

Divieti di balneazione stagione balneare 2025:
n°1 per un totale di n° 2 giorni.
Cause:

Raccolta Rifiuti — *Stabilimenti Balneari*
Farmacia/Primo Soccorso — *Spiaggia Libera Attrezzata*
Servizi Igienici — *Spiaggia Libera*

INFORMAZIONI:

Per informazioni tecniche e normative consultare i siti internet ARPAL e/o Ministero della Salute:
www.arpal.liguria.it
www.liguriainformasalute.it
www.portaleacque.salute.gov.it
Per informazioni su disciplina delle attività balneari e regolamento di spiaggia nel Comune di Genova consultare:
www.comune.genova.it

AUTORITA' COMPETENTI:

COMUNE DI GENOVA:
Palazzo Tursi, Via Garibaldi 9, Numero unico 010 10 10
www.comune.genova.it
ATS LIGURIA ASL 3:
Piazza della Vittoria, 15 Tel. 01084911 www.atsliguria.it,
protocollo@atsliguria.it, www.asl3.liguria.it
ARPA LIGURIA:
Via Bombrini 8, Tel. 01064371 - www.arpal.liguria.it
GUARDIA COSTIERA:
Via Magazzini Generali n. 4, Tel. 01027771 -www.guardiacostiera.gov.it
Per segnalazioni, reclami, consultazione atti rivolgersi :
Sportello del Cittadino, Tel. 800085324
email: urp@comune.genova.it

Altri divieti vigenti sugli arenili come da regolamento di Polizia Urbana adottato con delibera C.C. 32 del 14/06/2011

NUMERI DI EMERGENZA

Emergenza 112

EMERGENZA IN MARE e sulle spiagge — Numero Blu 1530 — GUARDIA COSTIERA

Polizia Municipale: 0105570

SULLA FASCIA DI SPIAGGIA DI MT. 3 DALLA BATTIGIA E' CONSENTITO IL SOLO TRANSITO – E' FATTO DIVIETO POSARE QUALSIASI OGGETTO CHE COSTITUISCA INGOMBRO - COMPRESI I TELI DA MARE.
(Regolamento Polizia Urbana art.50 comma 1 lett.c)

LE OCCUPAZIONI DI ZONE DEL DEMANIO MARITTIMO IN ASSENZA DI CONCESSIONE O AUTORIZZAZIONE DEMANIALE COSTITUISCONO REATO .

(Codice Navigazione art.54 e 1161)

ATTENZIONE

BALNEAZIONE NON SICURA PER MANCANZA APPOSITO SERVIZIO DI SALVATAGGIO.
LIMITE ACQUE INTERDETTE ALLA NAVIGAZIONE (METRI 200 DALLA COSTA) NON SEGNALATO.
LIMITE ACQUE SICURE (Mt. 1,60) NON SEGNALATO.
(ORDINANZA CAPITANERIA DI PORTO N. 40/2026)

WARNING

RESCUE SERVICE NOT AVAILABLE, UNSAFE FOR SWIMMING.
SIGNALS FOR BOTH SAFE WATERS (1,60 METERS FROM SHORE) AND BOAT NAVIGATION LIMIT (200 METERS FROM SHORE) ARE ABSENT.

(ORDER OF PORT AUTHORITIES N. 40/2026)

Schema informativo alla popolazione ai sensi D.L.gs. 116/2008 "Attuazione della Direttiva 2006/7/CE relativa alla gestione della qualità delle acque di balneazione".

Regione: **Liguria** Comune: **Genova** Municipio: **Ponente**

Nome Area : LEIRA
da: CAST. GENOV. A OVEST TORR. LEIRA [8.751400] [44.426896] **a:** CIV. 1 PIAZZA N. DA VOLTRI [8.752405] [44.426925]

DESCRIZIONE DELL'AREA

L'area si estende per circa 116 mt. lungo il litorale di Genova, iniziando in corrispondenza del castello genovese a ovest del torrente Leira e finendo presso il civico 1 di piazza Nicolò da Voltri.

DIVIETO PERMANENTE DI BALNEAZIONE

Ordinanza del Sindaco n° 152 del 29/04/2016

Raccolta Rifiuti — *Stabilimenti Balneari*
Farmacia/Primo Soccorso — *Spiaggia Libera Attrezzata*
Servizi Igienici — *Spiaggia Libera*

INFORMAZIONI:

Per informazioni tecniche e normative consultare i siti internet ARPAL e/o Ministero della Salute:
www.arpal.liguria.it
www.liguriainformasalute.it
www.portaleacque.salute.gov.it
Per informazioni su disciplina delle attività balneari e regolamento di spiaggia nel Comune di Genova consultare:
www.comune.genova.it

AUTORITA' COMPETENTI:

COMUNE DI GENOVA:
Palazzo Tursi, Via Garibaldi 9, Numero unico 010 10 10
www.comune.genova.it
ATS LIGURIA ASL 3:
Piazza della Vittoria, 15 Tel. 01084911 www.atsliguria.it,
protocollo@atsliguria.it, www.asl3.liguria.it
ARPA LIGURIA:
Via Bombrini 8, Tel. 01064371 - www.arpal.liguria.it
GUARDIA COSTIERA:
Via Magazzini Generali n. 4, Tel. 01027771 -www.guardiacostiera.gov.it
Per segnalazioni, reclami, consultazione atti rivolgersi :
Sportello del Cittadino, Tel. 800085324
email: urp@comune.genova.it

Altri divieti vigenti sugli arenili come da regolamento di Polizia Urbana adottato con delibera C.C. 32 del 14/06/2011

NUMERI DI EMERGENZA

Emergenza 112

EMERGENZA IN MARE e sulle spiagge — Numero Blu 1530 — GUARDIA COSTIERA

Polizia Municipale: 0105570

SULLA FASCIA DI SPIAGGIA DI MT._____ DALLA BATTIGIA E' CONSENTITO IL SOLO TRANSITO – E' FATTO DIVIETO POSARE QUALSIASI OGGETTO CHE COSTITUISCA INGOMBRO - COMPRESI I TELI DA MARE.
(Regolamento Polizia Urbana art.50 comma 1 lett.c)

LE OCCUPAZIONI DI ZONE DEL DEMANIO MARITTIMO IN ASSENZA DI CONCESSIONE O AUTORIZZAZIONE DEMANIALE COSTITUISCONO REATO .

(Codice Navigazione art.54 e 1161)

ATTENZIONE

BALNEAZIONE NON SICURA PER MANCANZA APPOSITO SERVIZIO DI SALVATAGGIO.
LIMITE ACQUE INTERDETTE ALLA NAVIGAZIONE (METRI 200 DALLA COSTA) NON SEGNALATO.
LIMITE ACQUE SICURE (Mt. 1,60) NON SEGNALATO.
(ORDINANZA CAPITANERIA DI PORTO . 40/2026)

WARNING

RESCUE SERVICE NOT AVAILABLE, UNSAFE FOR SWIMMING.
SIGNALS FOR BOTH SAFE WATERS (1,60 METERS FROM SHORE) AND BOAT NAVIGATION LIMIT (200 METERS FROM SHORE) ARE ABSENT.

(ORDER OF PORT AUTHORITIES N. 40/2026)

Schema informativo alla popolazione ai sensi D.L.gs. 116/2008 "Attuazione della Direttiva 2006/7/CE relativa alla gestione della qualità delle acque di balneazione".

Regione: Liguria Comune: Genova Municipio: Ponente

Area di balneazione: PIAZZA NICOLO' DA VOLTRI
da: CIV. 1 P.ZZA N. DA VOLTRI [8,752516] [44,426984] **a:** MOLO PORTO VOLTRI [8,761946] [44,425953]
Punto di monitoraggio (IT007010025007) [8,754398] [44,426929]

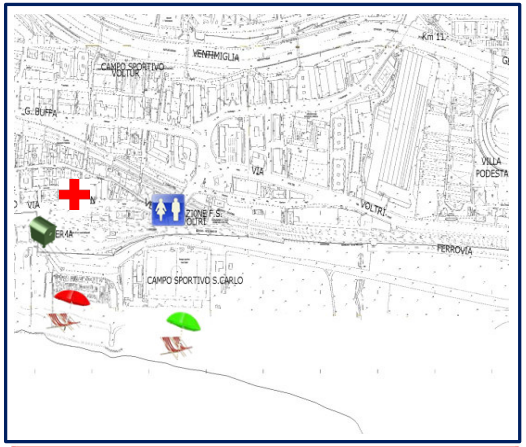

DESCRIZIONE DELL'AREA
L'area di balneazione si estende per circa 789 mt lungo il litorale di Genova, iniziando in corrispondenza del civico 1di piazza Nicolò da Voltri finendo presso il molo di Voltri. L'area comprende un tratto a ponente caratterizzato da una spiaggia sabbiosa e ciottolosa ed uno a levante di tipo più industriale, che confina con il porto commerciale.
Spiaggia prevalentemente ghiaiosa.

Qualità dell'acqua di balneazione:

Eccellente

★★★ eccellente
★★ buona
★ sufficiente
▭ scarsa

Periodo di riferimento per la classificazione: 2022-2025

Periodo di monitoraggio: 1 Aprile - 30 Settembre
Frequenza di monitoraggio: mensile
Stagione balneare: 1 Maggio - 30 Settembre

Divieti di balneazione stagione balneare 2025:
n° 0 per un totale di n° 0 giorni.
Cause:

Raccolta Rifiuti — *Stabilimenti Balneari*
Farmacia/Primo Soccorso — *Spiaggia Libera Attrezzata*
Servizi Igienici — *Spiaggia Libera*

INFORMAZIONI:

Per informazioni tecniche e normative consultare i siti internet ARPAL e/o Ministero della Salute:
www.arpal.liguria.it
www.liguriainformasalute.it
www.portaleacque.salute.gov.it
Per informazioni su disciplina delle attività balneari e regolamento di spiaggia nel Comune di Genova consultare:
www.comune.genova.it

AUTORITA' COMPETENTI:

COMUNE DI GENOVA:
Palazzo Tursi, Via Garibaldi 9, Numero unico 010 10 10
www.comune.genova.it
ATS LIGURIA ASL 3:
Piazza della Vittoria, 15 Tel. 01084911 www.atsliguria.it, protocollo@atsliguria.it, www.asl3.liguria.it
ARPA LIGURIA:
Via Bombrini 8, Tel. 01064371 - www.arpal.liguria.it
GUARDIA COSTIERA:
Via Magazzini Generali n. 4, Tel. 01027771 -www.guardiacostiera.gov.it
Per segnalazioni, reclami, consultazione atti rivolgersi :
Sportello del Cittadino, Tel. 800085324
email: urp@comune.genova.it

Altri divieti vigenti sugli arenili come da regolamento di Polizia Urbana adottato con delibera C.C. 32 del 14/06/2011

NUMERI DI EMERGENZA

Emergenza 112

EMERGENZA IN MARE e sulle spiagge — Numero Blu 1530 — GUARDIA COSTIERA

Polizia Municipale: 0105570

SULLA FASCIA DI SPIAGGIA DI MT. 5 DALLA BATTIGIA E' CONSENTITO IL SOLO TRANSITO – E' FATTO DIVIETO POSARE QUALSIASI OGGETTO CHE COSTITUISCA INGOMBRO - COMPRESI I TELI DA MARE.
(Regolamento Polizia Urbana art.50 comma 1 lett.c)

LE OCCUPAZIONI DI ZONE DEL DEMANIO MARITTIMO IN ASSENZA DI CONCESSIONE O AUTORIZZAZIONE DEMANIALE COSTITUISCONO REATO .

(Codice Navigazione art.54 e 1161)

ATTENZIONE

BALNEAZIONE NON SICURA PER MANCANZA APPOSITO SERVIZIO DI SALVATAGGIO.
LIMITE ACQUE INTERDETTE ALLA NAVIGAZIONE (METRI 200 DALLA COSTA) NON SEGNALATO.
LIMITE ACQUE SICURE (Mt. 1,60) NON SEGNALATO.
(ORDINANZA CAPITANERIA DI PORTO N. 40/2026)

WARNING

RESCUE SERVICE NOT AVAILABLE, UNSAFE FOR SWIMMING.
SIGNALS FOR BOTH SAFE WATERS (1,60 METERS FROM SHORE) AND BOAT NAVIGATION LIMIT (200 METERS FROM SHORE) ARE ABSENT.

(ORDER OF PORT AUTHORITIES N. 40/2026)

Schema informativo alla popolazione ai sensi D.L.gs. 116/2008 "Attuazione della Direttiva 2006/7/CE relativa alla gestione della qualità delle acque di balneazione".

Regione: Liguria Comune: Genova Municipio: Ponente

Area di balneazione: Lungomare Pegli
da: Molo Lomellini [8,815575] [44,423322] **a:** Molo Torre [8,818590] [44,423907]
Punto di monitoraggio (IT007010025041) [8,816267] [44,424477]

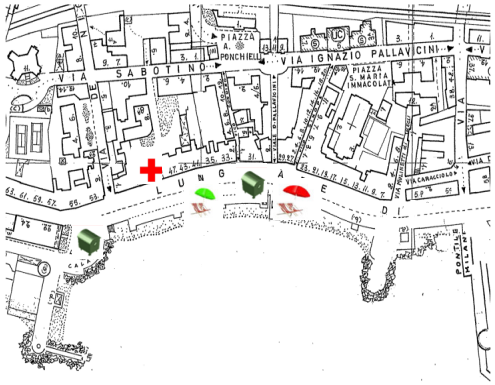

DESCRIZIONE DELL'AREA
L'area di balneazione si estende per circa 706 mt lungo il litorale di Genova.
Il tratto di costa e' costituito da una spiaggia a carattere ghiaioso e ciottoloso, antistante la strada e l' insediamento urbano di Genova Pegli, densamente abitato .
Spiaggia prevalentemente ghiaiosa.

Qualità dell'acqua di balneazione:

Sufficiente

★★★ eccellente
★★ buona
★ sufficiente
▭ scarsa

Periodo di riferimento per la classificazione: 2022-2025

Periodo di monitoraggio: 1 Aprile - 30 Settembre
Frequenza di monitoraggio: mensile
Stagione balneare: 1 Maggio - 30 Settembre

Divieti di balneazione intera stagione 2025
n° 2 per un totale di n11 giorni.
Cause:

Raccolta Rifiuti — *Stabilimenti Balneari*
Farmacia/Primo Soccorso — *Spiaggia Libera Attrezzata*
Servizi Igienici — *Spiaggia Libera*

INFORMAZIONI:

Per informazioni tecniche e normative consultare i siti internet ARPAL e/o Ministero della Salute:
www.arpal.liguria.it
www.liguriainformasalute.it
www.portaleacque.salute.gov.it
Per informazioni su disciplina delle attività balneari e regolamento di spiaggia nel Comune di Genova consultare:
www.comune.genova.it

AUTORITA' COMPETENTI:

COMUNE DI GENOVA:
Palazzo Tursi, Via Garibaldi 9, Numero unico 010 10 10
www.comune.genova.it
ATS LIGURIA ASL 3:
Piazza della Vittoria, 15 Tel. 01084911 www.atsliguria.it,
protocollo@atsliguria.it, www.asl3.liguria.it
ARPA LIGURIA:
Via Bombrini 8, Tel. 01064371 - www.arpal.liguria.it
GUARDIA COSTIERA:
Via Magazzini Generali n. 4, Tel. 01027771 - www.guardiacostiera.gov.it
Per segnalazioni, reclami, consultazione atti rivolgersi :
Sportello del Cittadino, Tel. 800085324
email: urp@comune.genova.it

Altri divieti vigenti sugli arenili come da regolamento di Polizia Urbana adottato con delibera C.C. 32 del 14/06/2011



NUMERI DI EMERGENZA

Emergenza 112

EMERGENZA IN MARE e sulle spiagge — Numero Blu 1530 — GUARDIA COSTIERA

Polizia Municipale: 0105570

SULLA FASCIA DI SPIAGGIA DI MT. 3 DALLA BATTIGIA E' CONSENTITO IL SOLO TRANSITO – E' FATTO DIVIETO POSARE QUALSIASI OGGETTO CHE COSTITUISCA INGOMBRO - COMPRESI I TELI DA MARE.
(Regolamento Polizia Urbana art.50 comma 1 lett.c)

LE OCCUPAZIONI DI ZONE DEL DEMANIO MARITTIMO IN ASSENZA DI CONCESSIONE O AUTORIZZAZIONE DEMANIALE COSTITUISCONO REATO .
(Codice Navigazione art.54 e 1161)

ATTENZIONE

BALNEAZIONE NON SICURA PER MANCANZA APPOSITO SERVIZIO DI SALVATAGGIO.
LIMITE ACQUE INTERDETTE ALLA NAVIGAZIONE (METRI 200 DALLA COSTA) NON SEGNALATO.
LIMITE ACQUE SICURE (Mt. 1,60) NON SEGNALATO.
(ORDINANZA CAPITANERIA DI PORTO N. 40/2026)

WARNING

RESCUE SERVICE NOT AVAILABLE, UNSAFE FOR SWIMMING.
SIGNALS FOR BOTH SAFE WATERS (1,60 METERS FROM SHORE) AND BOAT NAVIGATION LIMIT (200 METERS FROM SHORE) ARE ABSENT.

(ORDER OF PORT AUTHORITIES N. 40/2026)

Schema informativo alla popolazione ai sensi D.L.gs. 116/2008 "Attuazione della Direttiva 2006/7/CE relativa alla gestione della qualità delle acque di balneazione".

Regione: Liguria Comune: Genova Municipio: Ponente

Area di balneazione: Spiaggia Multedo
Da: Argine Sinistro Varenna [8,823030] [44,424083] **a:** Rio Rostan [8,825621] [44,422644]
Punto di monitoraggio (IT007010025040) [8,823928] [44,423316]

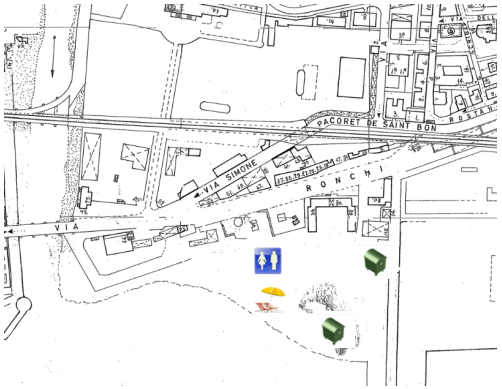

DESCRIZIONE DELL'AREA

L' area di balneazione si estende per circa 263 mt lungo il litorale di Genova. Il tratto di costa è costituito da una spiaggia a carattere ghiaioso e ciottoloso , antistante la strada e l' insediamento urbano di Genova Multedo.
Spiaggia prevalentemente ghiaiosa.

Qualità dell'acqua di balneazione:

Sufficiente

★★★ eccellente
★★ buona
★ sufficiente
▭ scarsa

Periodo di riferimento per la classificazione: 2022-2025

Periodo di monitoraggio: 1 Aprile - 30 Settembre
Frequenza di monitoraggio: mensile
Stagione balneare: 1 Maggio - 30 Settembre

Divieti di balneazione stagione balneare 2025
n°3 per un totale di n° 13 giorni.
Cause:

Raccolta Rifiuti — *Stabilimenti Balneari*
Farmacia/Primo Soccorso — *Spiaggia Libera Attrezzata*
Servizi Igienici — *Spiaggia Libera*

INFORMAZIONI:

Per informazioni tecniche e normative consultare i siti internet ARPAL e/o Ministero della Salute:
www.arpal.liguria.it
www.liguriainformasalute.it
www.portaleacque.salute.gov.it
Per informazioni su disciplina delle attività balneari e regolamento di spiaggia nel Comune di Genova consultare:
www.comune.genova.it

AUTORITA' COMPETENTI:

COMUNE DI GENOVA:
Palazzo Tursi, Via Garibaldi 9, Numero unico 010 10 10
www.comune.genova.it
ATS LIGURIA ASL 3:
Piazza della Vittoria, 15 Tel. 01084911 www.atsliguria.it,
protocollo@atsliguria.it, www.asl3.liguria.it
ARPA LIGURIA:
Via Bombrini 8, Tel. 01064371 - www.arpal.liguria.it
GUARDIA COSTIERA:
Via Magazzini Generali n. 4, Tel. 01027771 -www.guardiacostiera.gov.it
Per segnalazioni, reclami, consultazione atti rivolgersi :
Sportello del Cittadino, Tel. 800085324
email: urp@comune.genova.it

Altri divieti vigenti sugli arenili come da regolamento di Polizia Urbana adottato con delibera C.C. 32 del 14/06/2011

Shampoo

NUMERI DI EMERGENZA

Emergenza 112

EMERGENZA IN MARE e sulle spiagge — Numero Blu 1530 — GUARDIA COSTIERA

Polizia Municipale: 0105570

SULLA FASCIA DI SPIAGGIA DI MT. 3 DALLA BATTIGIA E' CONSENTITO IL SOLO TRANSITO – E' FATTO DIVIETO POSARE QUALSIASI OGGETTO CHE COSTITUISCA INGOMBRO - COMPRESI I TELI DA MARE.
(Regolamento Polizia Urbana art.50 comma 1 lett.c)

LE OCCUPAZIONI DI ZONE DEL DEMANIO MARITTIMO IN ASSENZA DI CONCESSIONE O AUTORIZZAZIONE DEMANIALE COSTITUISCONO REATO .

(Codice Navigazione art.54 e 1161)

ATTENZIONE

BALNEAZIONE NON SICURA PER MANCANZA APPOSITO SERVIZIO DI SALVATAGGIO.
LIMITE ACQUE INTERDETTE ALLA NAVIGAZIONE (METRI 200 DALLA COSTA) NON SEGNALATO.
LIMITE ACQUE SICURE (Mt. 1,60) NON SEGNALATO.
(ORDINANZA CAPITANERIA DI PORTO N. 40/2026)

WARNING

RESCUE SERVICE NOT AVAILABLE, UNSAFE FOR SWIMMING.
SIGNALS FOR BOTH SAFE WATERS (1,60 METERS FROM SHORE) AND BOAT NAVIGATION LIMIT (200 METERS FROM SHORE) ARE ABSENT.

(ORDER OF PORT AUTHORITIES N 40/2026)

Schema informativo alla popolazione ai sensi D.L.gs. 116/2008 "Attuazione della Direttiva 2006/7/CE relativa alla gestione della qualità delle acque di balneazione".

Regione: Liguria Comune: Genova Municipio: Ponente

Area di balneazione: Ponente Torrente Rexello
Da: Porto Genova Pra' [8,810717] [44,4243539] **a:** Foce Rio Rexello 8,811962] [44,424070]
Punto di monitoraggio (IT007010025044) [8,811846] [44,423959]

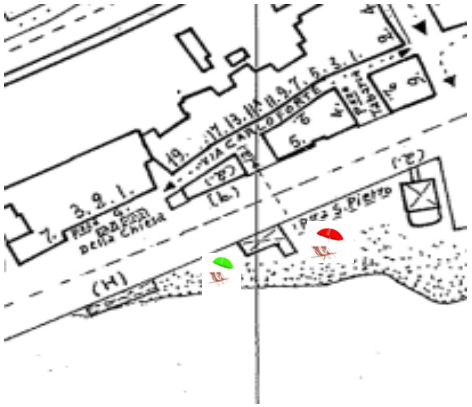

DESCRIZIONE DELL'AREA

L' area di balneazione si estende per circa 147 mt lungo il litorale di Genova.

La spiaggia antistante un tratto di mare aperto, compreso tra le strutture artificiali del porto di Genova, è tipicamente ciottolosa e delimitata da due pennelli. E' compresa tra due zone di interdizione permanente alla balneazione (porto di Genova Pra' a ponente e foce Rio Rexello a est). Immediatamente a monte si trovano la passeggiata a mare di Genova Pegli e la strada statale SS1.

Qualità dell'acqua di balneazione:

Buona

★★★ eccellente
★★ buona
★ sufficiente
▭ scarsa

Periodo di riferimento per la classificazione: 2022-2025

Periodo di monitoraggio: 1 Aprile - 30 Settembre
Frequenza di monitoraggio: mensile
Stagione balneare: 1 Maggio - 30 Settembre

Divieti di balneazione stagione balneare 2025:
n° 1 per un totale di n° 14 giorni.
Cause:

Raccolta Rifiuti
Stabilimenti Balneari
Farmacia/Primo Soccorso
Spiaggia Libera Attrezzata
Servizi Igienici
Spiaggia Libera

INFORMAZIONI:

Per informazioni tecniche e normative consultare i siti internet ARPAL e/o Ministero della Salute:
www.arpal.liguria.it
www.liguriainformasalute.it
www.portaleacque.salute.gov.it
Per informazioni su disciplina delle attività balneari e regolamento di spiaggia nel Comune di Genova consultare:
www.comune.genova.it

AUTORITA' COMPETENTI:

COMUNE DI GENOVA:
Palazzo Tursi, Via Garibaldi 9, Numero unico 010 10 10
www.comune.genova.it
ATS LIGURIA ASL 3:
Piazza della Vittoria, 15 Tel. 01084911 www.atsliguria.it,
protocollo@atsliguria.it, www.asl3.liguria.it
ARPA LIGURIA:
Via Bombrini 8, Tel. 01064371 - www.arpal.liguria.it
GUARDIA COSTIERA:
Via Magazzini Generali n. 4, Tel. 01027771 -www.guardiacostiera.gov.it
Per segnalazioni, reclami, consultazione atti rivolgersi :
Sportello del Cittadino, Tel. 800085324
email: urp@comune.genova.it

Altri divieti vigenti sugli arenili come da regolamento di Polizia Urbana adottato con delibera C.C. 32 del 14/06/2011

Shampoo



NUMERI DI EMERGENZA

Emergenza 112

EMERGENZA IN MARE e sulle spiagge — Numero Blu 1530 — GUARDIA COSTIERA

SULLA FASCIA DI SPIAGGIA DI MT. 3 DALLA BATTIGIA E' CONSENTITO IL SOLO TRANSITO – E' FATTO DIVIETO POSARE QUALSIASI OGGETTO CHE COSTITUISCA INGOMBRO - COMPRESI I TELI DA MARE.
(Regolamento Polizia Urbana art.50 comma 1 lett.c)

LE OCCUPAZIONI DI ZONE DEL DEMANIO MARITTIMO IN ASSENZA DI CONCESSIONE O AUTORIZZAZIONE DEMANIALE COSTITUISCONO REATO .
(Codice Navigazione art.54 e 1161)

Polizia Municipale: 0105570

ATTENZIONE

BALNEAZIONE NON SICURA PER MANCANZA APPOSITO SERVIZIO DI SALVATAGGIO.
LIMITE ACQUE INTERDETTE ALLA NAVIGAZIONE (METRI 200 DALLA COSTA) NON SEGNALATO.
LIMITE ACQUE SICURE (Mt. 1,60) NON SEGNALATO.
(ORDINANZA CAPITANERIA DI PORTO N. 40/2026)

WARNING

RESCUE SERVICE NOT AVAILABLE, UNSAFE FOR SWIMMING.
SIGNALS FOR BOTH SAFE WATERS (1,60 METERS FROM SHORE) AND BOAT NAVIGATION LIMIT (200 METERS FROM SHORE) ARE ABSENT.

(ORDER OF PORT AUTHORITIES N. 40/2026)

Schema informativo alla popolazione ai sensi D.L.gs. 116/2008 "Attuazione della Direttiva 2006/7/CE relativa alla gestione della qualità delle acque di balneazione".

Regione: Liguria Comune: Genova Municipio: Ponente

Area di balneazione: Levante Torrente Rexello
Da: [8,812407] [44,424108] **a:** [8,814016] [44,423583]
Punto di monitoraggio (IT007010025045) [8,812773] [44,423959]



DESCRIZIONE DELL'AREA

L' area di balneazione si estende per circa 173mt lungo il litorale di Genova.

La spiaggia, tipicamente ciottolosa, è delimitata da pennelli e strutture artificiali ed è definita, a levante e ponente, da due zone interdette alla balneazione in maniera permanente, essendo prospicente ad area portuale. Immediatamente a monte si trovano la passeggiata a mare di Genova Pegli e la strada statale SS1.

Qualità dell'acqua di balneazione:

Sufficiente

★★★ eccellente
★★ buona
★ sufficiente
▭ scarsa

Periodo di riferimento per la classificazione: 2022-2025

Periodo di monitoraggio: 1 Aprile - 30 Settembre
Frequenza di monitoraggio: mensile
Stagione balneare: 1 Maggio - 30 Settembre

Divieti di balneazione stagione balneare 2025:
n° 3 per un totale di n°10 giorni.
Cause:

Raccolta Rifiuti — *Stabilimenti Balneari*
Farmacia/Primo Soccorso — *Spiaggia Libera Attrezzata*
Servizi Igienici — *Spiaggia Libera*

INFORMAZIONI:

Per informazioni tecniche e normative consultare i siti internet ARPAL e/o Ministero della Salute:
www.arpal.liguria.it
www.liguriainformasalute.it
www.portaleacque.salute.gov.it
Per informazioni su disciplina delle attività balneari e regolamento di spiaggia nel Comune di Genova consultare:
www.comune.genova.it

AUTORITA' COMPETENTI:

COMUNE DI GENOVA:
Palazzo Tursi, Via Garibaldi 9, Numero unico 010 10 10
www.comune.genova.it
ATS LIGURIA ASL 3:
Piazza della Vittoria, 15 Tel. 01084911 www.atsliguria.it, protocollo@atsliguria.it, www.asl3.liguria.it
ARPA LIGURIA:
Via Bombrini 8, Tel. 01064371 - www.arpal.liguria.it
GUARDIA COSTIERA:
Via Magazzini Generali n. 4, Tel. 01027771 -www.guardiacostiera.gov.it
Per segnalazioni, reclami, consultazione atti rivolgersi :
Sportello del Cittadino, Tel. 800085324
email: urp@comune.genova.it

Altri divieti vigenti sugli arenili come da regolamento di Polizia Urbana adottato con delibera C.C. 32 del 14/06/2011

Shampoo



NUMERI DI EMERGENZA

Emergenza 112

EMERGENZA IN MARE e sulle spiagge — Numero Blu 1530 — GUARDIA COSTIERA

Polizia Municipale: 0105570

SULLA FASCIA DI SPIAGGIA DI MT. 3 DALLA BATTIGIA E' CONSENTITO IL SOLO TRANSITO – E' FATTO DIVIETO POSARE QUALSIASI OGGETTO CHE COSTITUISCA INGOMBRO - COMPRESI I TELI DA MARE.
(Regolamento Polizia Urbana art.50 comma 1 lett.c)

LE OCCUPAZIONI DI ZONE DEL DEMANIO MARITTIMO IN ASSENZA DI CONCESSIONE O AUTORIZZAZIONE DEMANIALE COSTITUISCONO REATO .
(Codice Navigazione art.54 e 1161)

ATTENZIONE

BALNEAZIONE NON SICURA PER MANCANZA APPOSITO SERVIZIO DI SALVATAGGIO.
LIMITE ACQUE INTERDETTE ALLA NAVIGAZIONE (METRI 200 DALLA COSTA) NON SEGNALATO.
LIMITE ACQUE SICURE (Mt. 1,60) NON SEGNALATO.
(ORDINANZA CAPITANERIA DI PORTO N. 40/2026)

WARNING

RESCUE SERVICE NOT AVAILABLE, UNSAFE FOR SWIMMING.
SIGNALS FOR BOTH SAFE WATERS (1,60 METERS FROM SHORE) AND BOAT NAVIGATION LIMIT (200 METERS FROM SHORE) ARE ABSENT.

(ORDER OF PORT AUTHORITIES N. 40/2026)

Schema informativo alla popolazione ai sensi D.L.gs. 116/2008 "Attuazione della Direttiva 2006/7/CE relativa alla gestione della qualità delle acque di balneazione".