Regione: Liguria Comune: Genova Municipio: Levante

Area di balneazione: STURLA EST accesso 8
da: ASSE VIA S. GEROLAMO QUARTO [8,984994] [44,391904] **a:** LATO EST CIV. 8 VIA 5 MAGGIO [8,986484] [44,391546]
Punto di monitoraggio (IT007010025017) [8,985176] [44,391616]

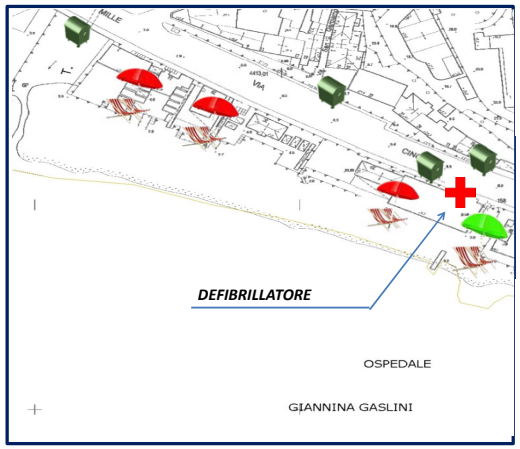

DESCRIZIONE DELL'AREA

L'area di balneazione si estende per circa 134 mt lungo il litorale di Genova, iniziando in corrispondenza dell'asse di via S. Geloramo Quarto e finendo presso il lato est del civico 8 di via 5 Maggio.
Il tratto di costa è costituito da una spiaggia a carattere ghiaioso e ciottoloso, antistante la strada e l'insediamento urbano di Genova Sturla, densamente abitato.
Spiaggia prevalentemente ghiaiosa.

Qualità dell'acqua di balneazione:

Eccellente

★★★ eccellente
★★ buona
★ sufficiente
▭ scarsa

Periodo di riferimento per la classificazione: 2022-2025

Periodo di monitoraggio: 1 Aprile - 30 Settembre
Frequenza di monitoraggio: mensile
Stagione balneare: 1 Maggio - 30 Settembre

Divieti di balneazione stagione balneare 2025:
n° 0 per un totale di n° 0 giorni.
Cause:

Raccolta Rifiuti — *Stabilimenti Balneari*
Farmacia/Primo Soccorso — *Spiaggia Libera Attrezzata*
Servizi Igienici — *Spiaggia Libera*

INFORMAZIONI:

Per informazioni tecniche e normative consultare i siti internet ARPAL e/o Ministero della Salute:
www.arpal.liguria.it
www.liguriainformasalute.it
www.portaleacque.salute.gov.it
Per informazioni su disciplina delle attività balneari e regolamento di spiaggia nel Comune di Genova consultare:
www.comune.genova.it

AUTORITA' COMPETENTI:

COMUNE DI GENOVA:
Palazzo Tursi, Via Garibaldi 9, Numero unico 010 10 10
www.comune.genova.it
ATS LIGURIA ASL 3:
Piazza della Vittoria, 15 Tel. 01084911 - www.atsliguria.it, protocollo@atsliguria.it, www.asl3.liguria.it
ARPA LIGURIA:
Via Bombrini 8, Tel. 01064371 - www.arpal.liguria.it
GUARDIA COSTIERA:
Via Magazzini Generali n. 4, Tel. 01027771 - www.guardiacostiera.gov.it
Per segnalazioni, reclami, consultazione atti rivolgersi :
Sportello del Cittadino, Tel. 800085324
email: urp@comune.genova.it

Altri divieti vigenti sugli arenili come da regolamento di Polizia Urbana adottato con delibera C.C. 32 del 14/06/2011



NUMERI DI EMERGENZA

Emergenza 112

EMERGENZA IN MARE e sulle spiagge — Numero Blu 1530 — GUARDIA COSTIERA

Polizia Municipale: 0105570

SULLA FASCIA DI SPIAGGIA DI MT. 3 DALLA BATTIGIA E' CONSENTITO IL SOLO TRANSITO – E' FATTO DIVIETO POSARE QUALSIASI OGGETTO CHE COSTITUISCA INGOMBRO - COMPRESI I TELI DA MARE.
(Regolamento Polizia Urbana art.50 comma 1 lett.c)

LE OCCUPAZIONI DI ZONE DEL DEMANIO MARITTIMO IN ASSENZA DI CONCESSIONE O AUTORIZZAZIONE DEMANIALE COSTITUISCONO REATO .

(Codice Navigazione art.54 e 1161)

ATTENZIONE

BALNEAZIONE NON SICURA PER MANCANZA APPOSITO SERVIZIO DI SALVATAGGIO.
LIMITE ACQUE INTERDETTE ALLA NAVIGAZIONE (METRI 200 DALLA COSTA) NON SEGNALATO.
LIMITE ACQUE SICURE (Mt. 1,60) NON SEGNALATO.
(ORDINANZA CAPITANERIA DI PORTO N.40/2026)

WARNING

RESCUE SERVICE NOT AVAILABLE, UNSAFE FOR SWIMMING.
SIGNALS FOR BOTH SAFE WATERS (1,60 METERS FROM SHORE) AND BOAT NAVIGATION LIMIT (200 METERS FROM SHORE) ARE ABSENT.

(ORDER OF PORT AUTHORITIES N.40/2026)

Schema informativo alla popolazione ai sensi D.L.gs. 116/2008 "Attuazione della Direttiva 2006/7/CE relativa alla gestione della qualità delle acque di balneazione".

Regione: Liguria Comune: Genova Municipio: Levante

Area di balneazione: VIA 5 MAGGIO
da: LATO EST CIV. 8 VIA 5 MAGGIO [8,986484] [44,391546] **a:** LATO EST CIV. 18 VIA 5 MAGGIO [8,989597] [44,390698]
Punto di monitoraggio (IT007010025018) [8,987429] [44,391207]

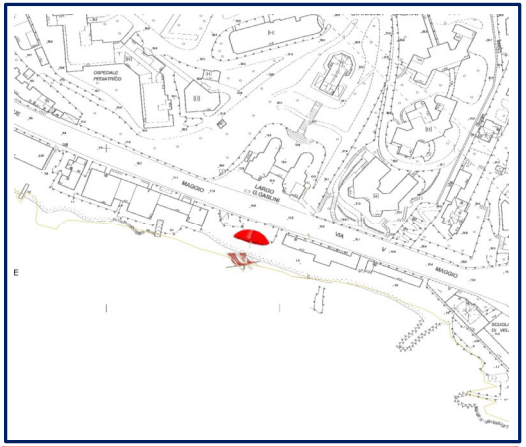

DESCRIZIONE DELL'AREA

L'area di balneazione si estende per circa 377 mt. lungo il litorale di Genova, iniziando in corrispondenza del lato est del civico 8 di via Cinque Maggio e finendo al lato est del civico 18 di via Cinque Maggio.
Il tratto di costa è costituito da alcune piccole spiagge a carattere ghiaioso e ciottoloso, antistanti la strada e l'insediamento urbano di Genova Sturla, densamente abitato.
Zona caratterizzata da alternanza di spiaggia prevalentemente ghiaiosa e strutture artificiali.

Qualità dell'acqua di balneazione:

Eccellente

★★★ eccellente
★★ buona
★ sufficiente
scarsa

Periodo di riferimento per la classificazione: 2022-2025

Periodo di monitoraggio: 1 Aprile - 30 Settembre
Frequenza di monitoraggio: mensile
Stagione balneare: 1 Maggio - 30 Settembre

Divieti di balneazione stagione balneare 2025:
n° 0 per un totale di n° 0 giorni.
Cause:

Raccolta Rifiuti
Farmacia/Primo Soccorso
Servizi Igienici
Stabilimenti Balneari
Spiaggia Libera Attrezzata
Spiaggia Libera

INFORMAZIONI:

Per informazioni tecniche e normative consultare i siti internet ARPAL e/o Ministero della Salute:
www.arpal.liguria.it
www.liguriainformasalute.it
www.portaleacque.salute.gov.it
Per informazioni su disciplina delle attività balneari e regolamento di spiaggia nel Comune di Genova consultare:
www.comune.genova.it

AUTORITA' COMPETENTI:

COMUNE DI GENOVA:
Palazzo Tursi, Via Garibaldi 9, Numero unico 010 10 10
www.comune.genova.it
ATS LIGURIA ASL 3:
Piazza della Vittoria, 15 Tel. 01084911 - www.atsliguria.it,
protocollo@atsliguria.it, www.asl3.liguria.it
ARPA LIGURIA:
Via Bombrini 8, Tel. 01064371 - www.arpal.liguria.it
GUARDIA COSTIERA:
Via Magazzini Generali n. 4, Tel. 01027771 - www.guardiacostiera.gov.it
Per segnalazioni, reclami, consultazione atti rivolgersi :
Sportello del Cittadino, Tel. 800085324
email: urp@comune.genova.it

Altri divieti vigenti sugli arenili come da regolamento di Polizia Urbana adottato con delibera C.C. 32 del 14/06/2011

Shampoo



NUMERI DI EMERGENZA

Emergenza 112

EMERGENZA IN MARE e sulle spiagge — Numero Blu 1530 — GUARDIA COSTIERA

Polizia Municipale: 0105570

SULLA FASCIA DI SPIAGGIA DI MT. 3 DALLA BATTIGIA E' CONSENTITO IL SOLO TRANSITO – E' FATTO DIVIETO POSARE QUALSIASI OGGETTO CHE COSTITUISCA INGOMBRO - COMPRESI I TELI DA MARE.
(Regolamento Polizia Urbana art.50 comma 1 lett.c)

LE OCCUPAZIONI DI ZONE DEL DEMANIO MARITTIMO IN ASSENZA DI CONCESSIONE O AUTORIZZAZIONE DEMANIALE COSTITUISCONO REATO .

(Codice Navigazione art.54 e 1161)

ATTENZIONE

BALNEAZIONE NON SICURA PER MANCANZA APPOSITO SERVIZIO DI SALVATAGGIO.
LIMITE ACQUE INTERDETTE ALLA NAVIGAZIONE (METRI 200 DALLA COSTA) NON SEGNALATO.
LIMITE ACQUE SICURE (Mt. 1,60) NON SEGNALATO.
(ORDINANZA CAPITANERIA DI PORTO N.40/2026)

WARNING

RESCUE SERVICE NOT AVAILABLE, UNSAFE FOR SWIMMING.
SIGNALS FOR BOTH SAFE WATERS (1,60 METERS FROM SHORE) AND BOAT NAVIGATION LIMIT (200 METERS FROM SHORE) ARE ABSENT.

(ORDER OF PORT AUTHORITIES N.40/2026)

Schema informativo alla popolazione ai sensi D.L.gs. 116/2008 "Attuazione della Direttiva 2006/7/CE relativa alla gestione della qualità delle acque di balneazione".

Regione: Liguria Comune: Genova Municipio: Levante

Area di balneazione: PIAZZA CRISPI accesso 9
da: LATO EST CIV. 18 VIA 5 MAGGIO [8,989597] [44,390698] **a:** CONF. EST SPIAG. LIBERA P.ZZA CRISPI [8,993703] [44,388042]
Punto di monitoraggio (IT007010025019) [8,993379] [44,389163]

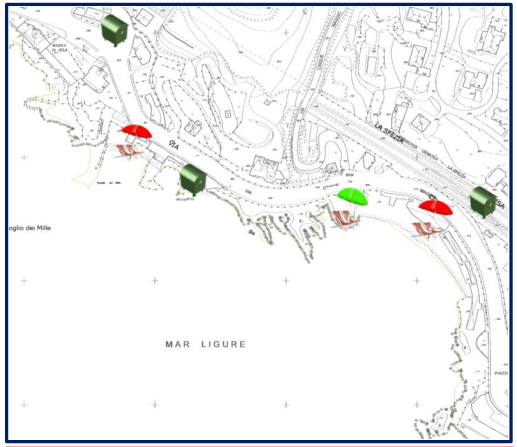

DESCRIZIONE DELL'AREA

L'area di balneazione si estende per circa 882 mt. lungo il litorale di Genova, iniziando in corrispondenza del lato est del civico 18 di via Cinque Maggio fino al confine est della spiaggia libera di P.zza Crespi.
Zona residenziale costituita da spiagge antistanti la strada ed il centro abitato.
Zona caratterizzata da alternanza di spiaggia prevalentemente ghiaiosa, scogli e strutture artificiali.

CRITICITÀ

Ci sono stati casi di proliferazione di ceppi algali potenzialmente tossici
Il punto è stato monitorato nel 2007 e nel 2008, anni in cui, nei mesi di luglio e agosto, si sono rilevati superamenti della soglia di allerta per la concentrazione di Ostreopsis Ovata. L'ecosistema acquatico, nel periodo della fiorirtura presentava i tipici segni di sofferenza degli ambienti soggetti a fioriture algali.

Qualità dell'acqua di balneazione:

Eccellente

★★★ eccellente
★★ buona
★ sufficiente
scarsa

Periodo di riferimento per la classificazione: 2022-2025

Periodo di monitoraggio: 1 Aprile - 30 Settembre
Frequenza di monitoraggio: mensile
Stagione balneare: 1 Maggio - 30 Settembre

Divieti di balneazione stagione balneare 2025:
n°0 per un totale di n°0 giorni.
Cause:

Raccolta Rifiuti
Stabilimenti Balneari
Farmacia/Primo Soccorso
Spiaggia Libera Attrezzata
Servizi Igienici
Spiaggia Libera

INFORMAZIONI:

Per informazioni tecniche e normative consultare i siti internet ARPAL e/o Ministero della Salute:
www.arpal.liguria.it
www.liguriainformasalute.it
www.portaleacque.salute.gov.it
Per informazioni su disciplina delle attività balneari e regolamento di spiaggia nel Comune di Genova consultare:
www.comune.genova.it

AUTORITA' COMPETENTI:

COMUNE DI GENOVA:
Palazzo Tursi, Via Garibaldi 9, Numero unico 010 10 10
www.comune.genova.it
ATS LIGURIA ASL 3:
Piazza della Vittoria, 15 Tel. 01084911 - www.atsliguria.it, protocollo@atsliguria.it, www.asl3.liguria.it
ARPA LIGURIA:
Via Bombrini 8, Tel. 01064371 - www.arpal.liguria.it
GUARDIA COSTIERA:
Via Magazzini Generali n. 4, Tel. 01027771 - www.guardiacostiera.gov.it
Per segnalazioni, reclami, consultazione atti rivolgersi :
Sportello del Cittadino, Tel. 800085324
email: urp@comune.genova.it

Altri divieti vigenti sugli arenili come da regolamento di Polizia Urbana adottato con delibera C.C. 32 del 14/06/2011

NUMERI DI EMERGENZA

Emergenza 112

EMERGENZA IN MARE e sulle spiagge — Numero Blu 1530 — GUARDIA COSTIERA

Polizia Municipale: 0105570

SULLA FASCIA DI SPIAGGIA DI MT. 3 DALLA BATTIGIA E' CONSENTITO IL SOLO TRANSITO – E' FATTO DIVIETO POSARE QUALSIASI OGGETTO CHE COSTITUISCA INGOMBRO - COMPRESI I TELI DA MARE.
(Regolamento Polizia Urbana art.50 comma 1 lett.c)

LE OCCUPAZIONI DI ZONE DEL DEMANIO MARITTIMO IN ASSENZA DI CONCESSIONE O AUTORIZZAZIONE DEMANIALE COSTITUISCONO REATO .

(Codice Navigazione art.54 e 1161)

ATTENZIONE

BALNEAZIONE NON SICURA PER MANCANZA APPOSITO SERVIZIO DI SALVATAGGIO.
LIMITE ACQUE INTERDETTE ALLA NAVIGAZIONE (METRI 200 DALLA COSTA) NON SEGNALATO.
LIMITE ACQUE SICURE (Mt. 1,60) NON SEGNALATO.
(ORDINANZA CAPITANERIA DI PORTO N.40/2026)

WARNING

RESCUE SERVICE NOT AVAILABLE, UNSAFE FOR SWIMMING.
SIGNALS FOR BOTH SAFE WATERS (1,60 METERS FROM SHORE) AND BOAT NAVIGATION LIMIT (200 METERS FROM SHORE) ARE ABSENT.

(ORDER OF PORT AUTHORITIES N.40/2026)

Schema informativo alla popolazione ai sensi D.L.gs. 116/2008 "Attuazione della Direttiva 2006/7/CE relativa alla gestione della qualità delle acque di balneazione".

Regione: Liguria Comune: Genova Municipio: Levante

Area di balneazione: VIA STACCHETTI — accessi 10 – 11 – 11A
da: CONF. EST SPIAG. LIBERA P.ZZA CRISPI [8,993703] [44,388042] **a:** TRATTO TERMINALE VIA STACCHETTI [8,996301] [44,386921]
Punto di monitoraggio (IT007010025020) [8,994540] [44,387731]

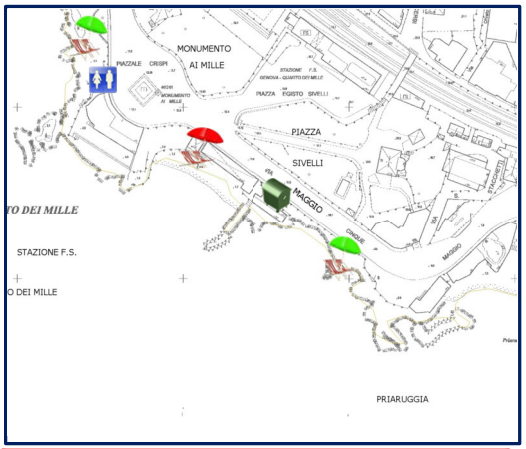

DESCRIZIONE DELL'AREA

L'area di balneazione si estende per circa 414 mt lungo il litorale di Genova, iniziando in corrispondenza del confine est della spiaggia libera in corrispondenza di P.zza Crispi e finendo presso il tratto terminale di via Stacchetti.
Zona residenziale costituita da spiagge antistanti la strada ed il centro abitato.
Zona caratterizzata da alternanza di spiaggia prevalentemente ghiaiosa, scogli e strutture artificiali.

Qualità dell'acqua di balneazione:

Eccellente

★★★ eccellente
★★ buona
★ sufficiente
▭ scarsa

Periodo di riferimento per la classificazione: 2022-2025

Periodo di monitoraggio: 1 Aprile - 30 Settembre
Frequenza di monitoraggio: mensile
Stagione balneare: 1 Maggio - 30 Settembre

Divieti di balneazione stagione balneare 2025:
n° 0 per un totale di n° 0 giorni.
Cause:

Raccolta Rifiuti — *Stabilimenti Balneari*
Farmacia/Primo Soccorso — *Spiaggia Libera Attrezzata*
Servizi Igienici — *Spiaggia Libera*

INFORMAZIONI:

Per informazioni tecniche e normative consultare i siti internet ARPAL e/o Ministero della Salute:
www.arpal.liguria.it
www.liguriainformasalute.it
www.portaleacque.salute.gov.it
Per informazioni su disciplina delle attività balneari e regolamento di spiaggia nel Comune di Genova consultare:
www.comune.genova.it

AUTORITA' COMPETENTI:

COMUNE DI GENOVA:
Palazzo Tursi, Via Garibaldi 9, Numero unico 010 10 10
www.comune.genova.it
ATS LIGURIA ASL 3:
Piazza della Vittoria, 15 Tel. 01084911 - www.atsliguria.it, protocollo@atsliguria.it, www.asl3.liguria.it
ARPA LIGURIA:
Via Bombrini 8, Tel. 01064371 - www.arpal.liguria.it
GUARDIA COSTIERA:
Via Magazzini Generali n. 4, Tel. 01027771 - www.guardiacostiera.gov.it
Per segnalazioni, reclami, consultazione atti rivolgersi :
Sportello del Cittadino, Tel. 800085324
email: urp@comune.genova.it

Altri divieti vigenti sugli arenili come da regolamento di Polizia Urbana adottato con delibera C.C. 32 del 14/06/2011



NUMERI DI EMERGENZA

Emergenza 112

EMERGENZA IN MARE e sulle spiagge — Numero Blu 1530 — GUARDIA COSTIERA

Polizia Municipale: 0105570

SULLA FASCIA DI SPIAGGIA DI MT. 3 DALLA BATTIGIA E' CONSENTITO IL SOLO TRANSITO – E' FATTO DIVIETO POSARE QUALSIASI OGGETTO CHE COSTITUISCA INGOMBRO - COMPRESI I TELI DA MARE.
(Regolamento Polizia Urbana art.50 comma 1 lett.c)

LE OCCUPAZIONI DI ZONE DEL DEMANIO MARITTIMO IN ASSENZA DI CONCESSIONE O AUTORIZZAZIONE DEMANIALE COSTITUISCONO REATO .

(Codice Navigazione art.54 e 1161)

ATTENZIONE

BALNEAZIONE NON SICURA PER MANCANZA APPOSITO SERVIZIO DI SALVATAGGIO.
LIMITE ACQUE INTERDETTE ALLA NAVIGAZIONE (METRI 200 DALLA COSTA) NON SEGNALATO.
LIMITE ACQUE SICURE (Mt. 1,60) NON SEGNALATO.
(ORDINANZA CAPITANERIA DI PORTO N.40/2026)

WARNING

RESCUE SERVICE NOT AVAILABLE, UNSAFE FOR SWIMMING.
SIGNALS FOR BOTH SAFE WATERS (1,60 METERS FROM SHORE) AND BOAT NAVIGATION LIMIT (200 METERS FROM SHORE) ARE ABSENT.

(ORDER OF PORT AUTHORITIES N.40 / 2026)

Schema informativo alla popolazione ai sensi D.L.gs. 116/2008 "Attuazione della Direttiva 2006/7/CE relativa alla gestione della qualità delle acque di balneazione".

Regione: Liguria Comune: Genova Municipio: Levante

Area di balneazione: SPIAGGIA PRIARUGGIA accessi 12 -13 - 14
da: TRATTO TERM. VIA STACCHETTI [8,996301] [44,386921] **a:** ASSE VIA CAPO S. ROCCO [8,997781] [44,386211]
Punto di monitoraggio (IT007010025021) [8,997283] [44,386996]

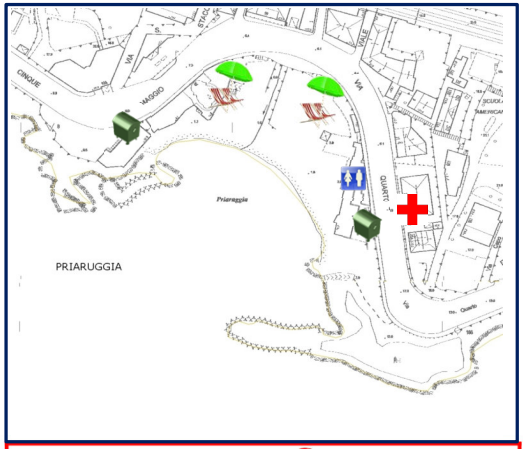

Raccolta Rifiuti
Stabilimenti Balneari
Farmacia/Primo Soccorso
Spiaggia Libera Attrezzata
Servizi Igienici
Spiaggia Libera

DESCRIZIONE DELL'AREA

L'area di balneazione si estende per circa 336 mt lungo il litorale di Genova, iniziando in corrispondenza del tratto terminale di via Stacchetti finendo all'asse di via Capo San Rocco
Zona residenziale con una spiaggia antistante la strada ed il centro abitato di Genova Quarto.
Zona caratterizzata da alternanza di spiaggia prevalentemente ghiaiosa, scogli e strutture artificiali.

Qualità dell'acqua di balneazione:

Scarsa

★★★ eccellente
★★ buona
★ sufficiente
▭ scarsa

Periodo di riferimento per la classificazione: 2022-2025

Periodo di monitoraggio: 1 Aprile - 30 Settembre
Frequenza di monitoraggio: mensile
Stagione balneare: 1 Giugno - 30 Settembre

Divieti di balneazione stagione balneare 2025:
n°2 per un totale di n°21 giorni.
Cause: inquinamento

INFORMAZIONI:

Per informazioni tecniche e normative consultare i siti internet ARPAL e/o Ministero della Salute:
www.arpal.liguria.it
www.liguriainformasalute.it
www.portaleacque.salute.gov.it
Per informazioni su disciplina delle attività balneari e regolamento di spiaggia nel Comune di Genova consultare:
www.comune.genova.it

AUTORITA' COMPETENTI:

COMUNE DI GENOVA:
Palazzo Tursi, Via Garibaldi 9, Numero unico 010 10 10
www.comune.genova.it
ATS LIGURIA ASL 3:
Piazza della Vittoria, 15 Tel. 01084911 - www.atsliguria.it, protocollo@atsliguria.it, www.asl3.liguria.it
ARPA LIGURIA:
Via Bombrini 8, Tel. 01064371 - www.arpal.liguria.it
GUARDIA COSTIERA:
Via Magazzini Generali n. 4, Tel. 01027771 - www.guardiacostiera.gov.it
Per segnalazioni, reclami, consultazione atti rivolgersi :
Sportello del Cittadino, Tel. 800085324
email: urp@comune.genova.it

Altri divieti vigenti sugli arenili come da regolamento di Polizia Urbana adottato con delibera C.C. 32 del 14/06/2011

NUMERI DI EMERGENZA

Emergenza 112

EMERGENZA IN MARE e sulle spiagge — Numero Blu 1530 — GUARDIA COSTIERA

Polizia Municipale: 0105570

INQUADRA IL QR CODE PER TUTTE LE INFORMAZIONI UTILI SULLA ZONA DI BALNEAZIONE

SULLA FASCIA DI SPIAGGIA DI MT. 3 DALLA BATTIGIA E' CONSENTITO IL SOLO TRANSITO – E' FATTO DIVIETO POSARE QUALSIASI OGGETTO CHE COSTITUISCA INGOMBRO - COMPRESI I TELI DA MARE.
(Regolamento Polizia Urbana art.50 comma 1 lett.c)

LE OCCUPAZIONI DI ZONE DEL DEMANIO MARITTIMO IN ASSENZA DI CONCESSIONE O AUTORIZZAZIONE DEMANIALE COSTITUISCONO REATO .

(Codice Navigazione art.54 e 1161)

ATTENZIONE

BALNEAZIONE NON SICURA PER MANCANZA APPOSITO SERVIZIO DI SALVATAGGIO.
LIMITE ACQUE INTERDETTE ALLA NAVIGAZIONE (METRI 200 DALLA COSTA) NON SEGNALATO.
LIMITE ACQUE SICURE (Mt. 1,60) NON SEGNALATO.
(ORDINANZA CAPITANERIA DI PORTO N.40/2026)

WARNING

RESCUE SERVICE NOT AVAILABLE, UNSAFE FOR SWIMMING.
SIGNALS FOR BOTH SAFE WATERS (1,60 METERS FROM SHORE) AND BOAT NAVIGATION LIMIT (200 METERS FROM SHORE) ARE ABSENT.

(ORDER OF PORT AUTHORITIES N.40 / 2026)

Schema informativo alla popolazione ai sensi D.L.gs. 116/2008 "Attuazione della Direttiva 2006/7/CE relativa alla gestione della qualità delle acque di balneazione".

Regione: Liguria Comune: Genova Municipio: Levante

Area di balneazione: CAPO S. ROCCO accesso 15
da: ASSE VIA CAPO S.ROCCO [8,997781] [44,386211] **a:** ASSE CIV. 8-10 VIA QUARTO [9,002195] [44,385832]
Punto di monitoraggio (IT007010025022) [9,000282] [44,386445]

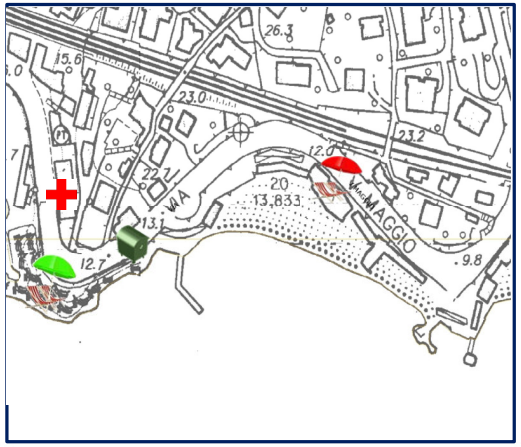

DESCRIZIONE DELL'AREA

L'area di balneazione si estende per circa 547 mt lungo il litorale di Genova, iniziando in corrispondenza dell'asse di via Capo S.Rocco finendo all'asse del civico 8-10 di via Quarto.
Zona residenziale con una spiaggia antistante la strada ed il centro abitato di Genova Quarto.
Zona caratterizzata da alternanza di spiaggia prevalentemente ghiaiosa, scogli e strutture artificiali

Qualità dell'acqua di balneazione:

Eccellente

★★★ eccellente
★★ buona
★ sufficiente
▭ scarsa

Periodo di riferimento per la classificazione: 2022-2025

Periodo di monitoraggio: 1 Aprile - 30 Settembre
Frequenza di monitoraggio: mensile
Stagione balneare: 1 Maggio - 30 Settembre

Divieti di balneazione stagione balneare 2025
n° 0 per un totale di n° 0 giorni.
Cause:

Raccolta Rifiuti — *Stabilimenti Balneari*
Farmacia/Primo Soccorso — *Spiaggia Libera Attrezzata*
Servizi Igienici — *Spiaggia Libera*

INFORMAZIONI:

Per informazioni tecniche e normative consultare i siti internet ARPAL e/o Ministero della Salute:
www.arpal.liguria.it
www.liguriainformasalute.it
www.portaleacque.salute.gov.it
Per informazioni su disciplina delle attività balneari e regolamento di spiaggia nel Comune di Genova consultare:
www.comune.genova.it

AUTORITA' COMPETENTI:

COMUNE DI GENOVA:
Palazzo Tursi, Via Garibaldi 9, Numero unico 010 10 10
www.comune.genova.it
ATS LIGURIA ASL 3:
Piazza della Vittoria, 15 Tel. 01084911 - www.atsliguria.it, protocollo@atsliguria.it, www.asl3.liguria.it
ARPA LIGURIA:
Via Bombrini 8, Tel. 01064371 - www.arpal.liguria.it
GUARDIA COSTIERA:
Via Magazzini Generali n. 4, Tel. 01027771 - www.guardiacostiera.gov.it
Per segnalazioni, reclami, consultazione atti rivolgersi :
Sportello del Cittadino, Tel. 800085324
email: urp@comune.genova.it

Altri divieti vigenti sugli arenili come da regolamento di Polizia Urbana adottato con delibera C.C. 32 del 14/06/2011



NUMERI DI EMERGENZA

Emergenza 112

EMERGENZA IN MARE e sulle spiagge — Numero Blu 1530 — GUARDIA COSTIERA

Polizia Municipale: 0105570

SULLA FASCIA DI SPIAGGIA DI MT. 3 DALLA BATTIGIA E' CONSENTITO IL SOLO TRANSITO – E' FATTO DIVIETO POSARE QUALSIASI OGGETTO CHE COSTITUISCA INGOMBRO - COMPRESI I TELI DA MARE.
(Regolamento Polizia Urbana art.50 comma 1 lett.c)

LE OCCUPAZIONI DI ZONE DEL DEMANIO MARITTIMO IN ASSENZA DI CONCESSIONE O AUTORIZZAZIONE DEMANIALE COSTITUISCONO REATO .

(Codice Navigazione art.54 e 1161)

ATTENZIONE

BALNEAZIONE NON SICURA PER MANCANZA APPOSITO SERVIZIO DI SALVATAGGIO.
LIMITE ACQUE INTERDETTE ALLA NAVIGAZIONE (METRI 200 DALLA COSTA) NON SEGNALATO.
LIMITE ACQUE SICURE (Mt. 1,60) NON SEGNALATO.
(ORDINANZA CAPITANERIA DI PORTO N.40/2026)

WARNING

RESCUE SERVICE NOT AVAILABLE, UNSAFE FOR SWIMMING.
SIGNALS FOR BOTH SAFE WATERS (1,60 METERS FROM SHORE) AND BOAT NAVIGATION LIMIT (200 METERS FROM SHORE) ARE ABSENT.

(ORDER OF PORT AUTHORITIES N.40 / 2026)

Schema informativo alla popolazione ai sensi D.L.gs. 116/2008 "Attuazione della Direttiva 2006/7/CE relativa alla gestione della qualità delle acque di balneazione".

Regione: Liguria Comune: Genova Municipio: Levante

Area di balneazione: VIA QUARTO
da: ASSE CIV. 8-10 VIA QUARTO [9,002195] [44,385832] **a:** 50 M EST CIV. 14 VIA QUARTO [9,003609] [44,385217]
Punto di monitoraggio (IT007010025023) [9,002860] [44,386070]

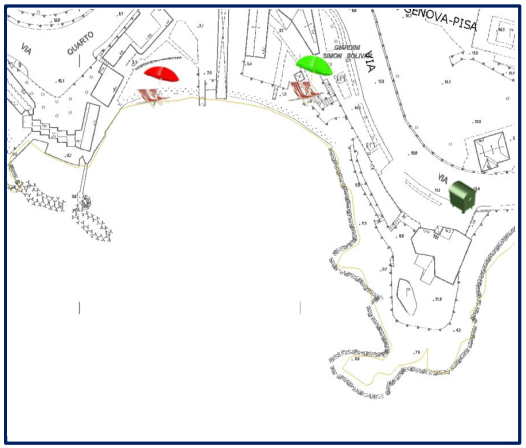

DESCRIZIONE DELL'AREA

L'area di balneazione si estende per circa 294 mt lungo il litorale di Genova, iniziando in corrispondenza del'asse del civico 8-10 di via Quarto e finendo a 50 metri a est del civico 14 di via Quarto.
Zona residenziale con una spiaggia antistante la strada ed il centro abitato di Genova Quarto.
Zona caratterizzata da alternanza di spiaggia prevalentemente ghiaiosa, scogli e strutture artificiali.

Qualità dell'acqua di balneazione:

Eccellente

★★★ eccellente
★★ buona
★ sufficiente
▭ scarsa

Periodo di riferimento per la classificazione: 2024-2025

Periodo di monitoraggio: 1 Aprile - 30 Settembre
Frequenza di monitoraggio: mensile
Stagione balneare: 1 Maggio - 30 Settembre

Divieti di balneazione stagione balneare 2025:
n° 0 per un totale di n° 0 giorni.
Cause:

Raccolta Rifiuti — *Stabilimenti Balneari*
Farmacia/Primo Soccorso — *Spiaggia Libera Attrezzata*
Servizi Igienici — *Spiaggia Libera*

INFORMAZIONI:

Per informazioni tecniche e normative consultare i siti internet ARPAL e/o Ministero della Salute:
www.arpal.liguria.it
www.liguriainformasalute.it
www.portaleacque.salute.gov.it
Per informazioni su disciplina delle attività balneari e regolamento di spiaggia nel Comune di Genova consultare:
www.comune.genova.it

AUTORITA' COMPETENTI:

COMUNE DI GENOVA:
Palazzo Tursi, Via Garibaldi 9, Numero unico 010 10 10
www.comune.genova.it
ATS LIGURIA ASL 3:
Piazza della Vittoria, 15 Tel. 01084911 - www.atsliguria.it, protocollo@atsliguria.it, www.asl3.liguria.it
ARPA LIGURIA:
Via Bombrini 8, Tel. 01064371 - www.arpal.liguria.it
GUARDIA COSTIERA:
Via Magazzini Generali n. 4, Tel. 01027771 - www.guardiacostiera.gov.it
Per segnalazioni, reclami, consultazione atti rivolgersi :
Sportello del Cittadino, Tel. 800085324
email: urp@comune.genova.it

Altri divieti vigenti sugli arenili come da regolamento di Polizia Urbana adottato con delibera C.C. 32 del 14/06/2011



NUMERI DI EMERGENZA

Emergenza 112

EMERGENZA IN MARE e sulle spiagge — Numero Blu 1530 — GUARDIA COSTIERA

Polizia Municipale: 0105570

SULLA FASCIA DI SPIAGGIA DI MT. 3 DALLA BATTIGIA E' CONSENTITO IL SOLO TRANSITO – E' FATTO DIVIETO POSARE QUALSIASI OGGETTO CHE COSTITUISCA INGOMBRO - COMPRESI I TELI DA MARE.
(Regolamento Polizia Urbana art.50 comma 1 lett.c)

LE OCCUPAZIONI DI ZONE DEL DEMANIO MARITTIMO IN ASSENZA DI CONCESSIONE O AUTORIZZAZIONE DEMANIALE COSTITUISCONO REATO .

(Codice Navigazione art.54 e 1161)

ATTENZIONE

BALNEAZIONE NON SICURA PER MANCANZA APPOSITO SERVIZIO DI SALVATAGGIO.
LIMITE ACQUE INTERDETTE ALLA NAVIGAZIONE (METRI 200 DALLA COSTA) NON SEGNALATO.
LIMITE ACQUE SICURE (Mt. 1,60) NON SEGNALATO.
(ORDINANZA CAPITANERIA DI PORTO N.40/2026)

WARNING

RESCUE SERVICE NOT AVAILABLE, UNSAFE FOR SWIMMING.
SIGNALS FOR BOTH SAFE WATERS (1,60 METERS FROM SHORE) AND BOAT NAVIGATION LIMIT (200 METERS FROM SHORE) ARE ABSENT.

(ORDER OF PORT AUTHORITIES N.40 / 2026)

Schema informativo alla popolazione ai sensi D.L.gs. 116/2008 "Attuazione della Direttiva 2006/7/CE relativa alla gestione della qualità delle acque di balneazione".

Regione: Liguria Comune: Genova Municipio: Levante

Area di balneazione: DIVISIONE ACQUI — accessi 20 – 21 - 22
da: LATO EST DEPURATORE QUINTO [9,009704] [44,385218] **a:** ASSE VIA DIVISIONE ACQUI [9,012505] [44,385456]
Punto di monitoraggio (IT007010025025) [9,011350] [44,385085]

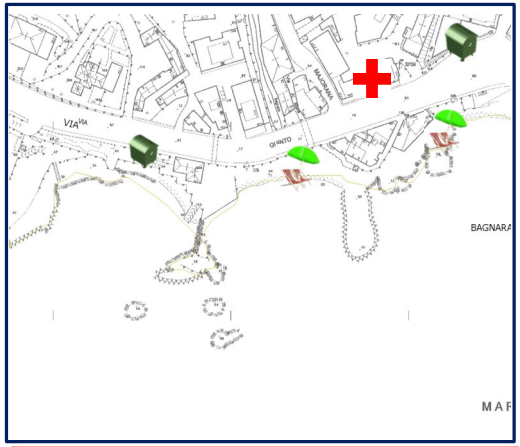

DESCRIZIONE DELL'AREA
L'area di balneazione si estende per circa 575 mt lungo il litorale di Genova, iniziando in corrispondenza del lato est del depuratore di Quinto e finendo in corrispondenza dell'asse di via Divisione Acqui.
Zona residenziale che si estende a levante del depuratore urbano di Genova Quinto. Le spiagge a granulometria grossolana , sono immediatamente antistanti la strada e l'abitato.
Zona caratterizzata da alternanza di spiaggia prevalentemente ghiaiosa, scogli e strutture artificiali.

CRITICITA
Proliferazione di ceppi algali potenzialmente tossici.
Il punto è stato monitorato dal 2008.
Si è verificatoauna fioritura di ceppi algali potenzialmente tossici (Ostreopsis Ovata) nel 2011 a luglio.

Qualità dell'acqua di balneazione:

Scarsa

- ★★★ eccellente
- ★★ buona
- ★ sufficiente
- ▭ scarsa

Periodo di riferimento per la classificazione: 2022-2025

Periodo di monitoraggio: 1 Aprile - 30 Settembre
Frequenza di monitoraggio: mensile
Stagione balneare: 1 Maggio - 30 Settembre

Divieti di balneazione stagione balneare 2025:
n° 1 per un totale di n° 77 giorni.
Cause: inquinamento

- *Raccolta Rifiuti*
- *Stabilimenti Balneari*
- *Farmacia/Primo Soccorso*
- *Spiaggia Libera Attrezzata*
- *Servizi Igienici*
- *Spiaggia Libera*

INFORMAZIONI:

Per informazioni tecniche e normative consultare i siti internet ARPAL e/o Ministero della Salute:
www.arpal.liguria.it
www.liguriainformasalute.it
www.portaleacque.salute.gov.it
Per informazioni su disciplina delle attività balneari e regolamento di spiaggia nel Comune di Genova consultare:
www.comune.genova.it

AUTORITA' COMPETENTI:

COMUNE DI GENOVA:
Palazzo Tursi, Via Garibaldi 9, Numero unico 010 10 10
www.comune.genova.it
ATS LIGURIA ASL 3:
Piazza della Vittoria, 15 Tel. 01084911 - www.atsliguria.it, protocollo@atsliguria.it, www.asl3.liguria.it
ARPA LIGURIA:
Via Bombrini 8, Tel. 01064371 - www.arpal.liguria.it
GUARDIA COSTIERA:
Via Magazzini Generali n. 4, Tel. 01027771 - www.guardiacostiera.gov.it
Per segnalazioni, reclami, consultazione atti rivolgersi :
Sportello del Cittadino, Tel. 800085324
email: urp@comune.genova.it

Altri divieti vigenti sugli arenili come da regolamento di Polizia Urbana adottato con delibera C.C. 32 del 14/06/2011

NUMERI DI EMERGENZA

Emergenza 112

EMERGENZA IN MARE e sulle spiagge — Numero Blu 1530 — GUARDIA COSTIERA

Polizia Municipale: 0105570

INQUADRA IL QR CODE PER TUTTE LE INFORMAZIONI UTILI SULLA ZONA DI BALNEAZIONE

SULLA FASCIA DI SPIAGGIA DI MT. 3 DALLA BATTIGIA E' CONSENTITO IL SOLO TRANSITO – E' FATTO DIVIETO POSARE QUALSIASI OGGETTO CHE COSTITUISCA INGOMBRO - COMPRESI I TELI DA MARE.
(Regolamento Polizia Urbana art.50 comma 1 lett.c)

LE OCCUPAZIONI DI ZONE DEL DEMANIO MARITTIMO IN ASSENZA DI CONCESSIONE O AUTORIZZAZIONE DEMANIALE COSTITUISCONO REATO .
(Codice Navigazione art.54 e 1161)

ATTENZIONE

BALNEAZIONE NON SICURA PER MANCANZA APPOSITO SERVIZIO DI SALVATAGGIO.
LIMITE ACQUE INTERDETTE ALLA NAVIGAZIONE (METRI 200 DALLA COSTA) NON SEGNALATO.
LIMITE ACQUE SICURE (Mt. 1,60) NON SEGNALATO.
(ORDINANZA CAPITANERIA DI PORTO N.40/2026)

WARNING

RESCUE SERVICE NOT AVAILABLE, UNSAFE FOR SWIMMING.
SIGNALS FOR BOTH SAFE WATERS (1,60 METERS FROM SHORE) AND BOAT NAVIGATION LIMIT (200 METERS FROM SHORE) ARE ABSENT.

(ORDER OF PORT AUTHORITIES N.40 / 2026)

Schema informativo alla popolazione ai sensi D.L.gs. 116/2008 "Attuazione della Direttiva 2006/7/CE relativa alla gestione della qualità delle acque di balneazione".

Regione: Liguria Comune: Genova Municipio: Levante

Area di balneazione: VIA GIANELLI accesso 23
da: ASSE VIA DIVISIONE ACQUI [9,012505] [44,385456] **a:** LATO OVEST CIV. 25 VIA GIANELLI [9,016949] [44,384435]
Punto di monitoraggio (IT007010025026) [9,013267] [44,385376]

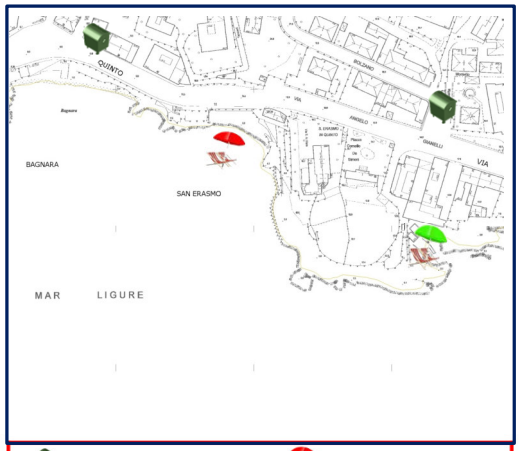

DESCRIZIONE DELL'AREA
L'area di balneazione si estende per circa 618 mt lungo il litorale di Genova, iniziando in corrispondenza dell'asse di via Divisione Acqui, finendo presso il lato ovest del civico 25 di via Gianelli.
Zona residenziale con spiagge a granulometria grossolana immediatamente antistanti la strada e l'abitato di Genova Quinto.
Zona caratterizzata da alternanza di spiaggia prevalentemente ghiaiosa, scogli e strutture artificiali.

CRITICITÀ
Ci sono stati casi di proliferazione di ceppi algali potenzialmente tossici .
Il punto è stato monitorato nel mese di luglio e agosto del 2008 e si sono presentati superamenti della soglia di allerta per la concentrazione di Ostreopsis Ovata.

Qualità dell'acqua di balneazione:

Eccellente

★★★ eccellente
★★ buona
★ sufficiente
▭ scarsa

Periodo di riferimento per la classificazione: 2022-2025

Periodo di monitoraggio: 1 Aprile - 30 Settembre
Frequenza di monitoraggio: mensile
Stagione balneare: 1 Maggio - 30 Settembre

Divieti di balneazione stagione balneare 2025:
n° 0 per un totale di n° 0 giorni.
Cause:

Raccolta Rifiuti — *Stabilimenti Balneari*
Farmacia/Primo Soccorso — *Spiaggia Libera Attrezzata*
Servizi Igienici — *Spiaggia Libera*

INFORMAZIONI:

Per informazioni tecniche e normative consultare i siti internet ARPAL e/o Ministero della Salute:
www.arpal.liguria.it
www.liguriainformasalute.it
www.portaleacque.salute.gov.it
Per informazioni su disciplina delle attività balneari e regolamento di spiaggia nel Comune di Genova consultare:
www.comune.genova.it

AUTORITA' COMPETENTI:

COMUNE DI GENOVA:
Palazzo Tursi, Via Garibaldi 9, Numero unico 010 10 10
www.comune.genova.it
ATS LIGURIA ASL 3:
Piazza della Vittoria, 15 Tel. 01084911 - www.atsliguria.it, protocollo@atsliguria.it, www.asl3.liguria.it
ARPA LIGURIA:
Via Bombrini 8, Tel. 01064371 - www.arpal.liguria.it
GUARDIA COSTIERA:
Via Magazzini Generali n. 4, Tel. 01027771 - www.guardiacostiera.gov.it
Per segnalazioni, reclami, consultazione atti rivolgersi :
Sportello del Cittadino, Tel. 800085324
email: urp@comune.genova.it

Altri divieti vigenti sugli arenili come da regolamento di Polizia Urbana adottato con delibera C.C. 32 del 14/06/2011

NUMERI DI EMERGENZA

Emergenza 112

EMERGENZA IN MARE e sulle spiagge — Numero Blu 1530 — GUARDIA COSTIERA

Polizia Municipale: 0105570

SULLA FASCIA DI SPIAGGIA DI MT. 3 DALLA BATTIGIA E' CONSENTITO IL SOLO TRANSITO – E' FATTO DIVIETO POSARE QUALSIASI OGGETTO CHE COSTITUISCA INGOMBRO - COMPRESI I TELI DA MARE.
(Regolamento Polizia Urbana art.50 comma 1 lett.c)

LE OCCUPAZIONI DI ZONE DEL DEMANIO MARITTIMO IN ASSENZA DI CONCESSIONE O AUTORIZZAZIONE DEMANIALE COSTITUISCONO REATO .

(Codice Navigazione art.54 e 1161)

ATTENZIONE

BALNEAZIONE NON SICURA PER MANCANZA APPOSITO SERVIZIO DI SALVATAGGIO.
LIMITE ACQUE INTERDETTE ALLA NAVIGAZIONE (METRI 200 DALLA COSTA) NON SEGNALATO.
LIMITE ACQUE SICURE (Mt. 1,60) NON SEGNALATO.
(ORDINANZA CAPITANERIA DI PORTO N.40/2026)

WARNING

RESCUE SERVICE NOT AVAILABLE, UNSAFE FOR SWIMMING.
SIGNALS FOR BOTH SAFE WATERS (1,60 METERS FROM SHORE) AND BOAT NAVIGATION LIMIT (200 METERS FROM SHORE) ARE ABSENT.

(ORDER OF PORT AUTHORITIES N.40 / 2026)

Schema informativo alla popolazione ai sensi D.L.gs. 116/2008 "Attuazione della Direttiva 2006/7/CE relativa alla gestione della qualità delle acque di balneazione".

Regione: Liguria Comune: Genova Municipio: Levante

Area di balneazione: VIA FLECCHIA — accessi 24-25-26-27-28-29-30-31-32
da: LATO OVEST CIV. 25 VIA GIANELLI [9,016949] [44,384435] **a:** ASSE VIA FLECCHIA [9,020111] [44,383314]
Punto di monitoraggio (IT007010025027) [9,017596] [44,384119]

DESCRIZIONE DELL'AREA

L'area di balneazione si estende per circa 699 mt lungo il litorale di Genova, iniziando in corrispondenza del lato ovest del civico 25 di via Gianelli finendo in corrispondenza dell'asse di via Flecchia.
Zona residenziale con spiagge a granulometria grossolana immediatamente antistante la strada e l'abitato di Genova Quinto. Nel lato a ponente è presente una condotta di scarico.
Zona caratterizzata da alternanza di spiaggia prevalentemente ghiaiosa, scogli e strutture artificiali.

Qualità dell'acqua di balneazione:

Buona

★★★ eccellente
★★ buona
★ sufficiente
▭ scarsa

Periodo di riferimento per la classificazione: 2022-2025

Periodo di monitoraggio: 1 Aprile - 30 Settembre
Frequenza di monitoraggio: mensile
Stagione balneare: 1 Maggio - 30 Settembre

Divieti di balneazione stagione balneare 2025:
n°0 per un totale di n°0 giorni.
Cause:

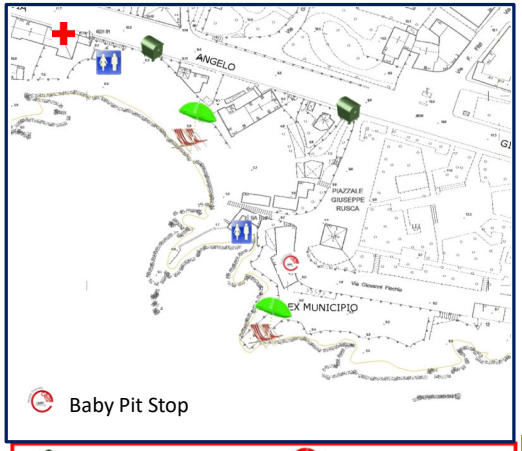

VC1

Raccolta Rifiuti
Stabilimenti Balneari
Farmacia/Primo Soccorso
Spiaggia Libera Attrezzata
Servizi Igienici
Spiaggia Libera

INFORMAZIONI:

Per informazioni tecniche e normative consultare i siti internet ARPAL e/o Ministero della Salute:
www.arpal.liguria.it
www.liguriainformasalute.it
www.portaleacque.salute.gov.it
Per informazioni su disciplina delle attività balneari e regolamento di spiaggia nel Comune di Genova consultare:
www.comune.genova.it

AUTORITA' COMPETENTI:

COMUNE DI GENOVA:
Palazzo Tursi, Via Garibaldi 9, Numero unico 010 10 10
www.comune.genova.it
ATS LIGURIA ASL 3:
Piazza della Vittoria, 15 Tel. 01084911 - www.atsliguria.it, protocollo@atsliguria.it, www.asl3.liguria.it
ARPA LIGURIA:
Via Bombrini 8, Tel. 01064371 - www.arpal.liguria.it
GUARDIA COSTIERA:
Via Magazzini Generali n. 4, Tel. 01027771 - www.guardiacostiera.gov.it
Per segnalazioni, reclami, consultazione atti rivolgersi :
Sportello del Cittadino, Tel. 800085324
email: urp@comune.genova.it

Altri divieti vigenti sugli arenili come da regolamento di Polizia Urbana adottato con delibera C.C. 32 del 14/06/2011

Shampoo

NUMERI DI EMERGENZA

Emergenza 112

EMERGENZA IN MARE e sulle spiagge — Numero Blu 1530 — GUARDIA COSTIERA

Polizia Municipale: 0105570

SULLA FASCIA DI SPIAGGIA DI MT. 5 DALLA BATTIGIA E' CONSENTITO IL SOLO TRANSITO – E' FATTO DIVIETO POSARE QUALSIASI OGGETTO CHE COSTITUISCA INGOMBRO - COMPRESI I TELI DA MARE.
(Regolamento Polizia Urbana art.50 comma 1 lett.c)

LE OCCUPAZIONI DI ZONE DEL DEMANIO MARITTIMO IN ASSENZA DI CONCESSIONE O AUTORIZZAZIONE DEMANIALE COSTITUISCONO REATO .

(Codice Navigazione art.54 e 1161)

ATTENZIONE

BALNEAZIONE NON SICURA PER MANCANZA APPOSITO SERVIZIO DI SALVATAGGIO.
LIMITE ACQUE INTERDETTE ALLA NAVIGAZIONE (METRI 200 DALLA COSTA) NON SEGNALATO.
LIMITE ACQUE SICURE (Mt. 1,60) NON SEGNALATO.
(ORDINANZA CAPITANERIA DI PORTO N.40/2026)

WARNING

RESCUE SERVICE NOT AVAILABLE, UNSAFE FOR SWIMMING.
SIGNALS FOR BOTH SAFE WATERS (1,60 METERS FROM SHORE) AND BOAT NAVIGATION LIMIT (200 METERS FROM SHORE) ARE ABSENT.

(ORDER OF PORT AUTHORITIES N.40 / 2026)

Schema informativo alla popolazione ai sensi D.L.gs. 116/2008 "Attuazione della Direttiva 2006/7/CE relativa alla gestione della qualità delle acque di balneazione".

Diapositiva 10

VC1 Vigna Cinzia; 18/04/2023

Regione: Liguria Comune: Genova Municipio: Levante

Area di balneazione: QUINTO accesso 33
da: ASSE VIA FLECCHIA [9,020111] [44,383314] **a:** LATO OVEST CIV. 69 VIA GIANELLI [9,023514] [44,382981]
Punto di monitoraggio (IT007010025028) [9,020774] [44,383160]

DESCRIZIONE DELL'AREA

L'area di balneazione si estende per circa 394 mt lungo il litorale di Genova, iniziando in corrispondenza dell'asse di via Flecchia e terminando presso lato ad ovest del civico 69 di Via Gianelli.
Zona residenziale con spiagge a granulometria grossolana immediatamente antistanti la strada e l'abitato di Genova Quinto.
Zona caratterizzata da alternanza di spiaggia prevalentemente ghiaiosa, scogli e strutture artificiali.

Qualità dell'acqua di balneazione:

Eccellente

★★★ eccellente
★★ buona
★ sufficiente
▭ scarsa

Periodo di riferimento per la classificazione: 2022-2025

Periodo di monitoraggio: 1 Aprile - 30 Settembre
Frequenza di monitoraggio: mensile
Stagione balneare: 1 Maggio - 30 Settembre

Divieti di balneazione stagione balneare 2025:
n° 0 per un totale di n° 0 giorni.
Cause:

Raccolta Rifiuti — *Stabilimenti Balneari*
Farmacia/Primo Soccorso — *Spiaggia Libera Attrezzata*
Servizi Igienici — *Spiaggia Libera*

INFORMAZIONI:

Per informazioni tecniche e normative consultare i siti internet ARPAL e/o Ministero della Salute:
www.arpal.liguria.it
www.liguriainformasalute.it
www.portaleacque.salute.gov.it
Per informazioni su disciplina delle attività balneari e regolamento di spiaggia nel Comune di Genova consultare:
www.comune.genova.it

AUTORITA' COMPETENTI:

COMUNE DI GENOVA:
Palazzo Tursi, Via Garibaldi 9, Numero unico 010 10 10
www.comune.genova.it
ATS LIGURIA ASL 3:
Piazza della Vittoria, 15 Tel. 01084911 - www.atsliguria.it, protocollo@atsliguria.it, www.asl3.liguria.it
ARPA LIGURIA:
Via Bombrini 8, Tel. 01064371 - www.arpal.liguria.it
GUARDIA COSTIERA:
Via Magazzini Generali n. 4, Tel. 01027771 - www.guardiacostiera.gov.it
Per segnalazioni, reclami, consultazione atti rivolgersi :
Sportello del Cittadino, Tel. 800085324
email: urp@comune.genova.it

Altri divieti vigenti sugli arenili come da regolamento di Polizia Urbana adottato con delibera C.C. 32 del 14/06/2011

Shampoo



NUMERI DI EMERGENZA

Emergenza 112

EMERGENZA IN MARE e sulle spiagge — Numero Blu 1530 — GUARDIA COSTIERA

Polizia Municipale: 0105570

SULLA FASCIA DI SPIAGGIA DI MT. 3 DALLA BATTIGIA E' CONSENTITO IL SOLO TRANSITO – E' FATTO DIVIETO POSARE QUALSIASI OGGETTO CHE COSTITUISCA INGOMBRO - COMPRESI I TELI DA MARE.
(Regolamento Polizia Urbana art.50 comma 1 lett.c)

LE OCCUPAZIONI DI ZONE DEL DEMANIO MARITTIMO IN ASSENZA DI CONCESSIONE O AUTORIZZAZIONE DEMANIALE COSTITUISCONO REATO .

(Codice Navigazione art.54 e 1161)

ATTENZIONE

BALNEAZIONE NON SICURA PER MANCANZA APPOSITO SERVIZIO DI SALVATAGGIO.
LIMITE ACQUE INTERDETTE ALLA NAVIGAZIONE (METRI 200 DALLA COSTA) NON SEGNALATO.
LIMITE ACQUE SICURE (Mt. 1,60) NON SEGNALATO.
(ORDINANZA CAPITANERIA DI PORTO N.40/2026)

WARNING

RESCUE SERVICE NOT AVAILABLE, UNSAFE FOR SWIMMING.
SIGNALS FOR BOTH SAFE WATERS (1,60 METERS FROM SHORE) AND BOAT NAVIGATION LIMIT (200 METERS FROM SHORE) ARE ABSENT.

(ORDER OF PORT AUTHORITIES N.40 / 2026)

Schema informativo alla popolazione ai sensi D.L.gs. 116/2008 "Attuazione della Direttiva 2006/7/CE relativa alla gestione della qualità delle acque di balneazione".

Regione: Liguria Comune: Genova Municipio: Levante

Area di balneazione: SPIAGGIA VIA GIANELLI accesso 34 - 35
da: LATO OVEST CIV. 69 VIA GIANELLI [9,023514] [44,382981] **a:** LATO OVEST CIV. 5 VIA MURCAROLO [9,023841] [44,382967]
Punto di monitoraggio (IT007010025029) [9,023706] [44,382991]

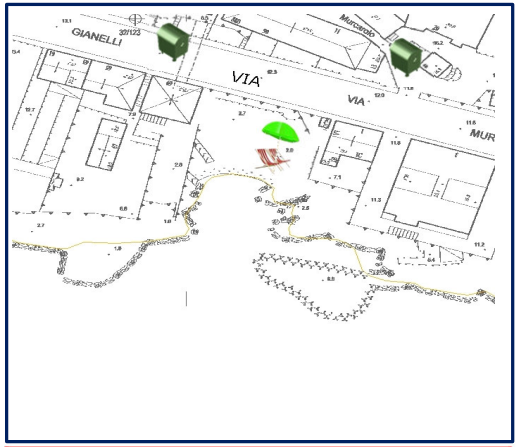

DESCRIZIONE DELL'AREA

L'area di balneazione si estende per circa 54 mt lungo il litorale di Genova, iniziando in corrispondenza del lato ad ovest del civico 69 di Via Gianelli e finendo presso il lato ovest del civico 5 di via Murcarolo.
Zona residenziale con spiaggia a granulometria grossolana immediatamente antistante la strada e l'abitato di Genova Quinto.
Zona caratterizzata da spiaggia prevalentemente ghiaiosa e presenza di scogli.

Qualità dell'acqua di balneazione:

Eccellente

★★★ eccellente
★★ buona
★ sufficiente
▭ scarsa

Periodo di riferimento per la classificazione: 2022-2025

Periodo di monitoraggio: 1 Aprile - 30 Settembre
Frequenza di monitoraggio: mensile
Stagione balneare: 1 Maggio - 30 Settembre

Divieti di balneazione stagione balneare 2025:
n°0 per un totale di n° 0 giorni.
Cause:

Raccolta Rifiuti
Stabilimenti Balneari
Farmacia/Primo Soccorso
Spiaggia Libera Attrezzata
Servizi Igienici
Spiaggia Libera

INFORMAZIONI:

Per informazioni tecniche e normative consultare i siti internet ARPAL e/o Ministero della Salute:
www.arpal.liguria.it
www.liguriainformasalute.it
www.portaleacque.salute.gov.it
Per informazioni su disciplina delle attività balneari e regolamento di spiaggia nel Comune di Genova consultare:
www.comune.genova.it

AUTORITA' COMPETENTI:

COMUNE DI GENOVA:
Palazzo Tursi, Via Garibaldi 9, Numero unico 010 10 10
www.comune.genova.it
ATS LIGURIA ASL 3:
Piazza della Vittoria, 15 Tel. 01084911 - www.atsliguria.it, protocollo@atsliguria.it, www.asl3.liguria.it
ARPA LIGURIA:
Via Bombrini 8, Tel. 01064371 - www.arpal.liguria.it
GUARDIA COSTIERA:
Via Magazzini Generali n. 4, Tel. 01027771 - www.guardiacostiera.gov.it
Per segnalazioni, reclami, consultazione atti rivolgersi :
Sportello del Cittadino, Tel. 800085324
email: urp@comune.genova.it

Altri divieti vigenti sugli arenili come da regolamento di Polizia Urbana adottato con delibera C.C. 32 del 14/06/2011



NUMERI DI EMERGENZA

Emergenza 112

EMERGENZA IN MARE e sulle spiagge — Numero Blu 1530 — GUARDIA COSTIERA

Polizia Municipale: 0105570

SULLA FASCIA DI SPIAGGIA DI MT. 5 DALLA BATTIGIA E' CONSENTITO IL SOLO TRANSITO – E' FATTO DIVIETO POSARE QUALSIASI OGGETTO CHE COSTITUISCA INGOMBRO - COMPRESI I TELI DA MARE.
(Regolamento Polizia Urbana art.50 comma 1 lett.c)

LE OCCUPAZIONI DI ZONE DEL DEMANIO MARITTIMO IN ASSENZA DI CONCESSIONE O AUTORIZZAZIONE DEMANIALE COSTITUISCONO REATO .

(Codice Navigazione art.54 e 1161)

ATTENZIONE

BALNEAZIONE NON SICURA PER MANCANZA APPOSITO SERVIZIO DI SALVATAGGIO.
LIMITE ACQUE INTERDETTE ALLA NAVIGAZIONE (METRI 200 DALLA COSTA) NON SEGNALATO.
LIMITE ACQUE SICURE (Mt. 1,60) NON SEGNALATO.
(ORDINANZA CAPITANERIA DI PORTO N.40/2026)

WARNING

RESCUE SERVICE NOT AVAILABLE, UNSAFE FOR SWIMMING.
SIGNALS FOR BOTH SAFE WATERS (1,60 METERS FROM SHORE) AND BOAT NAVIGATION LIMIT (200 METERS FROM SHORE) ARE ABSENT.

(ORDER OF PORT AUTHORITIES N.40 / 2026)

Schema informativo alla popolazione ai sensi D.L.gs. 116/2008 "Attuazione della Direttiva 2006/7/CE relativa alla gestione della qualità delle acque di balneazione".

Regione: Liguria Comune: Genova Municipio: Levante

Area di balneazione: SPIAGGIA VIA MURCAROLO accesso 36
da: LATO OV. CIV. 5 VIA MURCAROLO [9,023841] [44,382967] **a:** LATO OV. CIV. 17 VIA MURCAROLO [9,027100] [44,382331]
Punto di monitoraggio (IT007010025030) [9,026515] [44,382540]

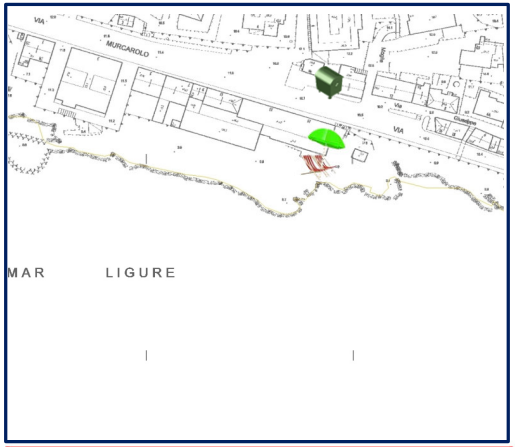

DESCRIZIONE DELL'AREA

L'area di balneazione si estende per circa 376 mt lungo il litorale di Genova, iniziando in corrispondenza del lato ovest del civico 5 di via Murcarolo finendo al lato ovest del civico 17 di via Murcarolo. Zona residenziale con alternanza di scogliere e spiagge a granulometria grossolana immediatamente antistanti la strada e l'abitato di Genova Nervi.
Zona caratterizzata da alternanza di spiaggia prevalentemente ghiaiosa, scogli e strutture artificiali.

Qualità dell'acqua di balneazione:

Eccellente

★★★ eccellente
★★ buona
★ sufficiente
▭ scarsa

Periodo di riferimento per la classificazione: 2022-2025

Periodo di monitoraggio: 1 Aprile - 30 Settembre
Frequenza di monitoraggio: mensile
Stagione balneare: 1 Maggio - 30 Settembre

Divieti di balneazione stagione balneare 2025:
n°0 per un totale di n°0 giorni.
Cause:

Raccolta Rifiuti — *Stabilimenti Balneari*
Farmacia/Primo Soccorso — *Spiaggia Libera Attrezzata*
Servizi Igienici — *Spiaggia Libera*

INFORMAZIONI:

Per informazioni tecniche e normative consultare i siti internet ARPAL e/o Ministero della Salute:
www.arpal.liguria.it
www.liguriainformasalute.it
www.portaleacque.salute.gov.it
Per informazioni su disciplina delle attività balneari e regolamento di spiaggia nel Comune di Genova consultare:
www.comune.genova.it

AUTORITA' COMPETENTI:

COMUNE DI GENOVA:
Palazzo Tursi, Via Garibaldi 9, Numero unico 010 10 10
www.comune.genova.it
ATS LIGURIA ASL 3:
Piazza della Vittoria, 15 Tel. 01084911 - www.atsliguria.it, protocollo@atsliguria.it, www.asl3.liguria.it
ARPA LIGURIA:
Via Bombrini 8, Tel. 01064371 - www.arpal.liguria.it
GUARDIA COSTIERA:
Via Magazzini Generali n. 4, Tel. 01027771 - www.guardiacostiera.gov.it
Per segnalazioni, reclami, consultazione atti rivolgersi :
Sportello del Cittadino, Tel. 800085324
email: urp@comune.genova.it

Altri divieti vigenti sugli arenili come da regolamento di Polizia Urbana adottato con delibera C.C. 32 del 14/06/2011



NUMERI DI EMERGENZA

Emergenza 112

EMERGENZA IN MARE e sulle spiagge — Numero Blu 1530 — GUARDIA COSTIERA

Polizia Municipale: 0105570

SULLA FASCIA DI SPIAGGIA DI MT. 3 DALLA BATTIGIA E' CONSENTITO IL SOLO TRANSITO – E' FATTO DIVIETO POSARE QUALSIASI OGGETTO CHE COSTITUISCA INGOMBRO - COMPRESI I TELI DA MARE.
(Regolamento Polizia Urbana art.50 comma 1 lett.c)

LE OCCUPAZIONI DI ZONE DEL DEMANIO MARITTIMO IN ASSENZA DI CONCESSIONE O AUTORIZZAZIONE DEMANIALE COSTITUISCONO REATO .

(Codice Navigazione art.54 e 1161)

ATTENZIONE

BALNEAZIONE NON SICURA PER MANCANZA APPOSITO SERVIZIO DI SALVATAGGIO.
LIMITE ACQUE INTERDETTE ALLA NAVIGAZIONE (METRI 200 DALLA COSTA) NON SEGNALATO.
LIMITE ACQUE SICURE (Mt. 1,60) NON SEGNALATO.
(ORDINANZA CAPITANERIA DI PORTO N.40/2026)

WARNING

RESCUE SERVICE NOT AVAILABLE, UNSAFE FOR SWIMMING.
SIGNALS FOR BOTH SAFE WATERS (1,60 METERS FROM SHORE) AND BOAT NAVIGATION LIMIT (200 METERS FROM SHORE) ARE ABSENT.

(ORDER OF PORT AUTHORITIES N.40 / 2026)

Schema informativo alla popolazione ai sensi D.L.gs. 116/2008 "Attuazione della Direttiva 2006/7/CE relativa alla gestione della qualità delle acque di balneazione".

Regione: Liguria Comune: Genova Municipio: Levante

Area di balneazione: SCOGLIERA VIA OBERDAN accessi 37 - 38
da: LATO OV. CIV. 17 VIA MURCAROLO [9,027100] [44,382331] **a:** LATO OVEST PORTICCIOLO NERVI [9,030547] [44,382568]
Punto di monitoraggio (IT007010025031) [9,028672] [44,382423]

DESCRIZIONE DELL'AREA

L'area di balneazione si estende per circa 460 mt. lungo il litorale di Genova, iniziando in corrispondenza del lato ad ovest del civico 17 di via Murcarolo e finendo al lato ovest del porticciolo di Nervi. Zona residenziale con alternanza di scogliere a spiagge a granulometria grossolana, immediatamente antistanti la strada e l'abitato di Genova Nervi.
Zona caratterizzata da scogliera, con presenza di strutture artificiali.

Qualità dell'acqua di balneazione:

Eccellente

★★★ eccellente
★★ buona
★ sufficiente
scarsa

Periodo di riferimento per la classificazione: 2022-2025

Periodo di monitoraggio: 1 Aprile - 30 Settembre
Frequenza di monitoraggio: mensile
Stagione balneare: 1 Maggio - 30 Settembre

Divieti di balneazione stagione balneare 2025:
n°0 per un totale di n° 0 giorni.
Cause:

Raccolta Rifiuti — *Stabilimenti Balneari*
Farmacia/Primo Soccorso — *Spiaggia Libera Attrezzata*
Servizi Igienici — *Spiaggia Libera*

INFORMAZIONI:

Per informazioni tecniche e normative consultare i siti internet ARPAL e/o Ministero della Salute:
www.arpal.liguria.it
www.liguriainformasalute.it
www.portaleacque.salute.gov.it
Per informazioni su disciplina delle attività balneari e regolamento di spiaggia nel Comune di Genova consultare:
www.comune.genova.it

AUTORITA' COMPETENTI:

COMUNE DI GENOVA:
Palazzo Tursi, Via Garibaldi 9, Numero unico 010 10 10
www.comune.genova.it
ATS LIGURIA ASL 3:
Piazza della Vittoria, 15 Tel. 01084911 - www.atsliguria.it, protocollo@atsliguria.it, www.asl3.liguria.it
ARPA LIGURIA:
Via Bombrini 8, Tel. 01064371 - www.arpal.liguria.it
GUARDIA COSTIERA:
Via Magazzini Generali n. 4, Tel. 01027771 - www.guardiacostiera.gov.it
Per segnalazioni, reclami, consultazione atti rivolgersi :
Sportello del Cittadino, Tel. 800085324
email: urp@comune.genova.it

Altri divieti vigenti sugli arenili come da regolamento di Polizia Urbana adottato con delibera C.C. 32 del 14/06/2011

NUMERI DI EMERGENZA

Emergenza 112

EMERGENZA IN MARE e sulle spiagge — Numero Blu 1530 — GUARDIA COSTIERA

Polizia Municipale: 0105570

SULLA FASCIA DI SPIAGGIA DI MT. 3 DALLA BATTIGIA E' CONSENTITO IL SOLO TRANSITO – E' FATTO DIVIETO POSARE QUALSIASI OGGETTO CHE COSTITUISCA INGOMBRO - COMPRESI I TELI DA MARE.
(Regolamento Polizia Urbana art.50 comma 1 lett.c)

LE OCCUPAZIONI DI ZONE DEL DEMANIO MARITTIMO IN ASSENZA DI CONCESSIONE O AUTORIZZAZIONE DEMANIALE COSTITUISCONO REATO .
(Codice Navigazione art.54 e 1161)

ATTENZIONE

BALNEAZIONE NON SICURA PER MANCANZA APPOSITO SERVIZIO DI SALVATAGGIO.
LIMITE ACQUE INTERDETTE ALLA NAVIGAZIONE (METRI 200 DALLA COSTA) NON SEGNALATO.
LIMITE ACQUE SICURE (Mt. 1,60) NON SEGNALATO.
(ORDINANZA CAPITANERIA DI PORTO N.40/2026)

WARNING

RESCUE SERVICE NOT AVAILABLE, UNSAFE FOR SWIMMING.
SIGNALS FOR BOTH SAFE WATERS (1,60 METERS FROM SHORE) AND BOAT NAVIGATION LIMIT (200 METERS FROM SHORE) ARE ABSENT.

(ORDER OF PORT AUTHORITIES N.40 / 2026)

Schema informativo alla popolazione ai sensi D.L.gs. 116/2008 "Attuazione della Direttiva 2006/7/CE relativa alla gestione della qualità delle acque di balneazione".

Regione: Liguria Comune: Genova Municipio: Levante

Area di balneazione: SCOGLIERA MIRAMARE accessi 44 – 45 - 46
da: LATO OV. CIV. 22 PASSEG. A.GARIBALDI [9,032550] [44,382278] **a:** VICO ALLA PASSEG. DI NERVI [9,035917] [44,381445]
Punto di monitoraggio (IT007010025032) [9,034655] [44,381332]

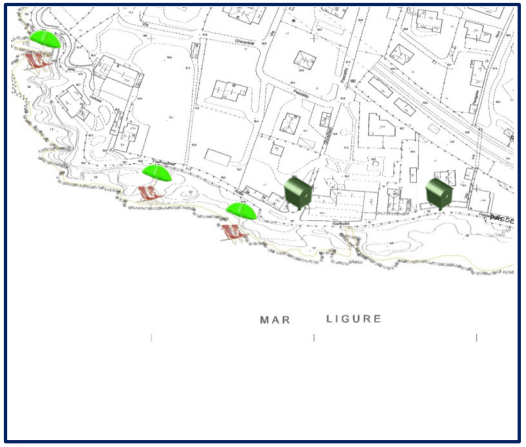

DESCRIZIONE DELL'AREA

L'area di balneazione si estende per circa 419 mt lungo il litorale di Genova, iniziando in corrispondenza del lato ovest del civico 22 della Passeggiata A. Garibaldi fino al vico alla Passeggiata di Nervi.
L'area si estende a levante del porticciolo di Genova Nervi ed è caratterizzata da scogli e basse falesie, antistanti la passeggiata a mare e i parchi di Genova Nervi.
Zona caratterizzata da scogliera.

Qualità dell'acqua di balneazione:

Eccellente

★★★ eccellente
★★ buona
★ sufficiente
▭ scarsa

Periodo di riferimento per la classificazione: 2022-2025

Periodo di monitoraggio: 1 Aprile - 30 Settembre
Frequenza di monitoraggio: mensile
Stagione balneare: 1 Maggio - 30 Settembre

Divieti di balneazione stagione balneare 2025
n° 0 per un totale di n° 0 giorni.
Cause:

Raccolta Rifiuti — *Stabilimenti Balneari*
Farmacia/Primo Soccorso — *Spiaggia Libera Attrezzata*
Servizi Igienici — *Spiaggia Libera*

INFORMAZIONI:

Per informazioni tecniche e normative consultare i siti internet ARPAL e/o Ministero della Salute:
www.arpal.liguria.it
www.liguriainformasalute.it
www.portaleacque.salute.gov.it
Per informazioni su disciplina delle attività balneari e regolamento di spiaggia nel Comune di Genova consultare:
www.comune.genova.it

AUTORITA' COMPETENTI:

COMUNE DI GENOVA:
Palazzo Tursi, Via Garibaldi 9, Numero unico 010 10 10
www.comune.genova.it
ATS LIGURIA ASL 3:
Piazza della Vittoria, 15 Tel. 01084911 - www.atsliguria.it, protocollo@atsliguria.it, www.asl3.liguria.it
ARPA LIGURIA:
Via Bombrini 8, Tel. 01064371 - www.arpal.liguria.it
GUARDIA COSTIERA:
Via Magazzini Generali n. 4, Tel. 01027771 - www.guardiacostiera.gov.it
Per segnalazioni, reclami, consultazione atti rivolgersi :
Sportello del Cittadino, Tel. 800085324
email: urp@comune.genova.it

Altri divieti vigenti sugli arenili come da regolamento di Polizia Urbana adottato con delibera C.C. 32 del 14/06/2011

NUMERI DI EMERGENZA

Emergenza 112

EMERGENZA IN MARE e sulle spiagge — Numero Blu 1530 — GUARDIA COSTIERA

Polizia Municipale: 0105570

SULLA FASCIA DI SPIAGGIA DI MT. 3 DALLA BATTIGIA E' CONSENTITO IL SOLO TRANSITO – E' FATTO DIVIETO POSARE QUALSIASI OGGETTO CHE COSTITUISCA INGOMBRO - COMPRESI I TELI DA MARE.
(Regolamento Polizia Urbana art.50 comma 1 lett.c)

LE OCCUPAZIONI DI ZONE DEL DEMANIO MARITTIMO IN ASSENZA DI CONCESSIONE O AUTORIZZAZIONE DEMANIALE COSTITUISCONO REATO .

(Codice Navigazione art.54 e 1161)

ATTENZIONE

BALNEAZIONE NON SICURA PER MANCANZA APPOSITO SERVIZIO DI SALVATAGGIO.
LIMITE ACQUE INTERDETTE ALLA NAVIGAZIONE (METRI 200 DALLA COSTA) NON SEGNALATO.
LIMITE ACQUE SICURE (Mt. 1,60) NON SEGNALATO.
(ORDINANZA CAPITANERIA DI PORTO N.40/2026)

WARNING

RESCUE SERVICE NOT AVAILABLE, UNSAFE FOR SWIMMING.
SIGNALS FOR BOTH SAFE WATERS (1,60 METERS FROM SHORE) AND BOAT NAVIGATION LIMIT (200 METERS FROM SHORE) ARE ABSENT.

(ORDER OF PORT AUTHORITIES N.40/ 2026)

Schema informativo alla popolazione ai sensi D.L.gs. 116/2008 "Attuazione della Direttiva 2006/7/CE relativa alla gestione della qualità delle acque di balneazione".

Regione: Liguria Comune: Genova Municipio: Levante

Area di balneazione: PASSEGGIATA DI NERVI accessi 47 – 48 – 49 - 50
da: VICO ALLA PASSEG. DI NERVI [9,035917] [44,381445] **a:** ACC. ALLA PASSEG. DA PIAZZA SCIOLLA [9,039442] [44,380885]
Punto di monitoraggio (IT007010025033) [9,037340] [44,381096]

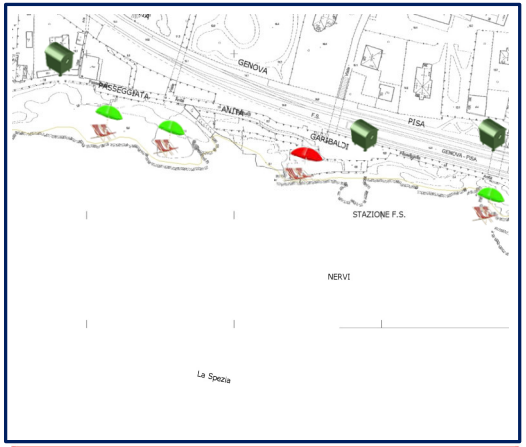

DESCRIZIONE DELL'AREA

L'area di balneazione si estende per circa 473 mt. lungo il litorale di Genova, iniziando in corrispondenza del vico alla Passeggiata di Nervi fino all'accesso alla passeggiata da piazza Sciolla. L'area è caratterizzata da scogli e basse falesie, antistanti la passeggiata a mare e i parchi di Genova Nervi.
Zona caratterizzata da scogliera.

Qualità dell'acqua di balneazione:

Buona

★★★ eccellente
★★ buona
★ sufficiente
▭ scarsa

Periodo di riferimento per la classificazione: 2022-2025

Periodo di monitoraggio: 1 Aprile - 30 Settembre
Frequenza di monitoraggio: mensile
Stagione balneare: 1 Maggio - 30 Settembre

Divieti di balneazione stagione balneare 2025:
n° 0 per un totale di n° 0 giorni.
Cause:

INFORMAZIONI:

Per informazioni tecniche e normative consultare i siti internet ARPAL e/o Ministero della Salute:
www.arpal.liguria.it
www.liguriainformasalute.it
www.portaleacque.salute.gov.it
Per informazioni su disciplina delle attività balneari e regolamento di spiaggia nel Comune di Genova consultare:
www.comune.genova.it

AUTORITA' COMPETENTI:

COMUNE DI GENOVA:
Palazzo Tursi, Via Garibaldi 9, Numero unico 010 10 10
www.comune.genova.it
ATS LIGURIA ASL 3:
Piazza della Vittoria, 15 Tel. 01084911 - www.atsliguria.it, protocollo@atsliguria.it, www.asl3.liguria.it
ARPA LIGURIA:
Via Bombrini 8, Tel. 01064371 - www.arpal.liguria.it
GUARDIA COSTIERA:
Via Magazzini Generali n. 4, Tel. 01027771 - www.guardiacostiera.gov.it
Per segnalazioni, reclami, consultazione atti rivolgersi :
Sportello del Cittadino, Tel. 800085324
email: urp@comune.genova.it

Raccolta Rifiuti
Stabilimenti Balneari
Farmacia/Primo Soccorso
Spiaggia Libera Attrezzata
Servizi Igienici
Spiaggia Libera

Altri divieti vigenti sugli arenili come da regolamento di Polizia Urbana adottato con delibera C.C. 32 del 14/06/2011

Shampoo

NUMERI DI EMERGENZA

Emergenza 112

EMERGENZA IN MARE e sulle spiagge — Numero Blu 1530 — GUARDIA COSTIERA

Polizia Municipale: 0105570

SULLA FASCIA DI SPIAGGIA DI MT. 3 DALLA BATTIGIA E' CONSENTITO IL SOLO TRANSITO – E' FATTO DIVIETO POSARE QUALSIASI OGGETTO CHE COSTITUISCA INGOMBRO - COMPRESI I TELI DA MARE.
(Regolamento Polizia Urbana art.50 comma 1 lett.c)

LE OCCUPAZIONI DI ZONE DEL DEMANIO MARITTIMO IN ASSENZA DI CONCESSIONE O AUTORIZZAZIONE DEMANIALE COSTITUISCONO REATO .

(Codice Navigazione art.54 e 1161)

ATTENZIONE

BALNEAZIONE NON SICURA PER MANCANZA APPOSITO SERVIZIO DI SALVATAGGIO.
LIMITE ACQUE INTERDETTE ALLA NAVIGAZIONE (METRI 200 DALLA COSTA) NON SEGNALATO.
LIMITE ACQUE SICURE (Mt. 1,60) NON SEGNALATO.
(ORDINANZA CAPITANERIA DI PORTO N.40/2026)

WARNING

RESCUE SERVICE NOT AVAILABLE, UNSAFE FOR SWIMMING.
SIGNALS FOR BOTH SAFE WATERS (1,60 METERS FROM SHORE) AND BOAT NAVIGATION LIMIT (200 METERS FROM SHORE) ARE ABSENT.

(ORDER OF PORT AUTHORITIES N.40 / 2026)

Schema informativo alla popolazione ai sensi D.L.gs. 116/2008 "Attuazione della Direttiva 2006/7/CE relativa alla gestione della qualità delle acque di balneazione".

Regione: Liguria Comune: Genova Municipio: Levante

Area di balneazione: ZONA SCIOLLA — accessi 51 – 52 – 53
da: ACC. ALLA PASSEGG. DA PIAZZA SCIOLLA [9,039442] [44,380885] **a:** PUNTA TORRE GROPPALLO [9,042373] [44,380242]
Punto di monitoraggio (IT007010025034) [9,040733] [44,380668]

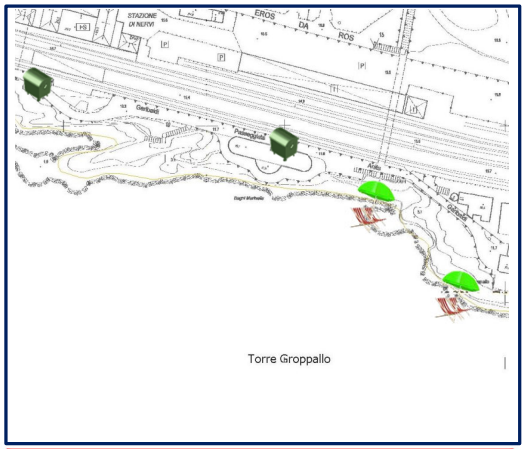

DESCRIZIONE DELL'AREA

L'area di balneazione si estende per circa 333 mt lungo il litorale di Genova, iniziando in corrispondenza dell'accesso alla passeggiata da Piazza Sciolla fino alla punta Torre Groppallo. L'area è caratterizzata da scogli e basse falesie, antistanti la passeggiata a mare, i parchi e la stazione ferroviaria di Genova Nervi.
Zona caratterizzata da scogliera.

CRITICITÀ

Ci sono stati casi di proliferazione di ceppi algali potenzialmente tossici.
Il punto è stato monitorato nel 2008 e nel mese di luglio e si è presentato un superamento della soglia di allerta per la concentrazione di Ostreopsis Ovata.

Qualità dell'acqua di balneazione:

Buona

★★★ eccellente
★★ buona
★ sufficiente
— scarsa

Periodo di riferimento per la classificazione: 2022-2025

Periodo di monitoraggio: 1 Aprile - 30 Settembre
Frequenza di monitoraggio: mensile
Stagione balneare: 1 Maggio - 30 Settembre

Divieti di balneazione stagione balneare 2025:
n° 0 per un totale di n° 0 giorni.
Cause:

Raccolta Rifiuti — Stabilimenti Balneari
Farmacia/Primo Soccorso — Spiaggia Libera Attrezzata
Servizi Igienici — Spiaggia Libera

INFORMAZIONI:

Per informazioni tecniche e normative consultare i siti internet ARPAL e/o Ministero della Salute:
www.arpal.liguria.it
www.liguriainformasalute.it
www.portaleacque.salute.gov.it
Per informazioni su disciplina delle attività balneari e regolamento di spiaggia nel Comune di Genova consultare:
www.comune.genova.it

AUTORITA' COMPETENTI:

COMUNE DI GENOVA:
Palazzo Tursi, Via Garibaldi 9, Numero unico 010 10 10
www.comune.genova.it
ATS LIGURIA ASL 3:
Piazza della Vittoria, 15 Tel. 01084911 - www.atsliguria.it, protocollo@atsliguria.it, www.asl3.liguria.it
ARPA LIGURIA:
Via Bombrini 8, Tel. 01064371 - www.arpal.liguria.it
GUARDIA COSTIERA:
Via Magazzini Generali n. 4, Tel. 01027771 - www.guardiacostiera.gov.it
Per segnalazioni, reclami, consultazione atti rivolgersi :
Sportello del Cittadino, Tel. 800085324
email: urp@comune.genova.it

Altri divieti vigenti sugli arenili come da regolamento di Polizia Urbana adottato con delibera C.C. 32 del 14/06/2011

NUMERI DI EMERGENZA

Emergenza 112

EMERGENZA IN MARE e sulle spiagge — Numero Blu 1530 — GUARDIA COSTIERA

Polizia Municipale: 0105570

SULLA FASCIA DI SPIAGGIA DI MT. 3 DALLA BATTIGIA E' CONSENTITO IL SOLO TRANSITO – E' FATTO DIVIETO POSARE QUALSIASI OGGETTO CHE COSTITUISCA INGOMBRO - COMPRESI I TELI DA MARE.
(Regolamento Polizia Urbana art.50 comma 1 lett.c)

LE OCCUPAZIONI DI ZONE DEL DEMANIO MARITTIMO IN ASSENZA DI CONCESSIONE O AUTORIZZAZIONE DEMANIALE COSTITUISCONO REATO .

(Codice Navigazione art.54 e 1161)

ATTENZIONE

BALNEAZIONE NON SICURA PER MANCANZA APPOSITO SERVIZIO DI SALVATAGGIO.
LIMITE ACQUE INTERDETTE ALLA NAVIGAZIONE (METRI 200 DALLA COSTA) NON SEGNALATO.
LIMITE ACQUE SICURE (Mt. 1,60) NON SEGNALATO.
(ORDINANZA CAPITANERIA DI PORTO N.40/2026)

WARNING

RESCUE SERVICE NOT AVAILABLE, UNSAFE FOR SWIMMING.
SIGNALS FOR BOTH SAFE WATERS (1,60 METERS FROM SHORE) AND BOAT NAVIGATION LIMIT (200 METERS FROM SHORE) ARE ABSENT.

(ORDER OF PORT AUTHORITIES N.40 / 2026)

Schema informativo alla popolazione ai sensi D.L.gs. 116/2008 "Attuazione della Direttiva 2006/7/CE relativa alla gestione della qualità delle acque di balneazione".

Regione: Liguria Comune: Genova Municipio: Levante

Area di balneazione: TORRE GROPPALLO accessi 54 – 55 – 56 - 57
da: PUNTA TORRE GROPPALLO [9,042373] [44,380242] **a:** MT. 300 EST TORRE GROPPALLO [9,045140] [44,380123]
Punto di monitoraggio (IT007010025035) [9,042785] [44,380291]

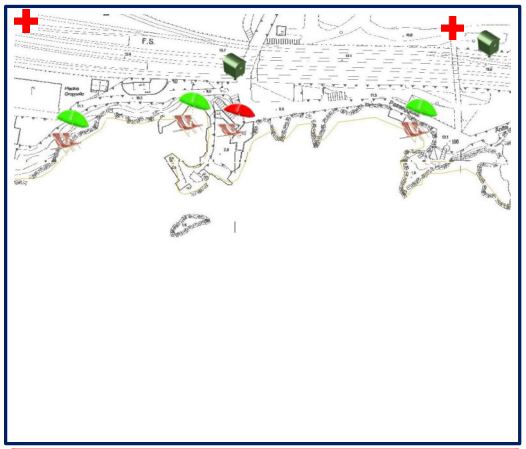

DESCRIZIONE DELL'AREA

L'area di balneazione si estende per circa 506 mt lungo il litorale di Genova, iniziando in corrispondenza della punta Torre Groppallo fino a 300 mt. ad est della Torre Groppallo. L'area è caratterizzata da scogli e basse falesie, antistanti la passeggiata a mare e i parchi di Genova Nervi.
Zona caratterizzata da scogliera con presenza di strutture artificiali.

Qualità dell'acqua di balneazione:

Buona

★★★ eccellente
★★ buona
★ sufficiente
▭ scarsa

Periodo di riferimento per la classificazione: 2022-2025

Periodo di monitoraggio: 1 Aprile - 30 Settembre
Frequenza di monitoraggio: mensile
Stagione balneare: 1 Maggio - 30 Settembre

Divieti di balneazione stagione balneare 2025:
n°0 per un totale di n° 0 giorni.
Cause:

Raccolta Rifiuti
Stabilimenti Balneari
Farmacia/Primo Soccorso
Spiaggia Libera Attrezzata
Servizi Igienici
Spiaggia Libera

INFORMAZIONI:

Per informazioni tecniche e normative consultare i siti internet ARPAL e/o Ministero della Salute:
www.arpal.liguria.it
www.liguriainformasalute.it
www.portaleacque.salute.gov.it
Per informazioni su disciplina delle attività balneari e regolamento di spiaggia nel Comune di Genova consultare:
www.comune.genova.it

AUTORITA' COMPETENTI:

COMUNE DI GENOVA:
Palazzo Tursi, Via Garibaldi 9, Numero unico 010 10 10
www.comune.genova.it
ATS LIGURIA ASL 3:
Piazza della Vittoria, 15 Tel. 01084911 - www.atsliguria.it, protocollo@atsliguria.it, www.asl3.liguria.it
ARPA LIGURIA:
Via Bombrini 8, Tel. 01064371 - www.arpal.liguria.it
GUARDIA COSTIERA:
Via Magazzini Generali n. 4, Tel. 01027771 - www.guardiacostiera.gov.it
Per segnalazioni, reclami, consultazione atti rivolgersi :
Sportello del Cittadino, Tel. 800085324
email: urp@comune.genova.it

Altri divieti vigenti sugli arenili come da regolamento di Polizia Urbana adottato con delibera C.C. 32 del 14/06/2011

NUMERI DI EMERGENZA

Emergenza 112

EMERGENZA IN MARE e sulle spiagge — Numero Blu 1530 — GUARDIA COSTIERA

Polizia Municipale: 0105570

SULLA FASCIA DI SPIAGGIA DI MT. 3 DALLA BATTIGIA E' CONSENTITO IL SOLO TRANSITO – E' FATTO DIVIETO POSARE QUALSIASI OGGETTO CHE COSTITUISCA INGOMBRO - COMPRESI I TELI DA MARE.
(Regolamento Polizia Urbana art.50 comma 1 lett.c)

LE OCCUPAZIONI DI ZONE DEL DEMANIO MARITTIMO IN ASSENZA DI CONCESSIONE O AUTORIZZAZIONE DEMANIALE COSTITUISCONO REATO .

(Codice Navigazione art.54 e 1161)

ATTENZIONE

BALNEAZIONE NON SICURA PER MANCANZA APPOSITO SERVIZIO DI SALVATAGGIO.
LIMITE ACQUE INTERDETTE ALLA NAVIGAZIONE (METRI 200 DALLA COSTA) NON SEGNALATO.
LIMITE ACQUE SICURE (Mt. 1,60) NON SEGNALATO.
(ORDINANZA CAPITANERIA DI PORTO N.40/2026)

WARNING

RESCUE SERVICE NOT AVAILABLE, UNSAFE FOR SWIMMING.
SIGNALS FOR BOTH SAFE WATERS (1,60 METERS FROM SHORE) AND BOAT NAVIGATION LIMIT (200 METERS FROM SHORE) ARE ABSENT.

(ORDER OF PORT AUTHORITIES N.40 / 2026)

Schema informativo alla popolazione ai sensi D.L.gs. 116/2008 "Attuazione della Direttiva 2006/7/CE relativa alla gestione della qualità delle acque di balneazione".

Regione: Liguria Comune: Genova Municipio: Levante

Area di balneazione: PASSEGGIATA ANITA GARIBALDI
da: MT. 300 EST TORRE GROPALLO [9,045140] [44,380123] **a:** CIV. 13 PASSEGGIATA A. GARIBALDI [9,049691] [44,379874]
Punto di monitoraggio (IT007010025036) [9,047195] [44,379248]

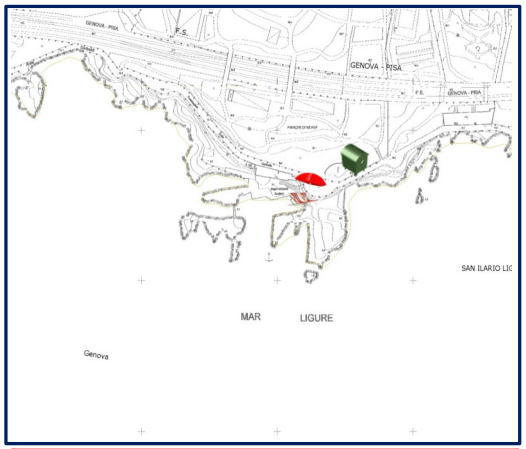

DESCRIZIONE DELL'AREA

L'area di balneazione si estende per circa 804 mt. lungo il litorale di Genova, iniziando a 300 mt. ad est della Torre Groppallo fino al civico 13 della passeggiata A. Garibaldi. L'area è caratterizzata da scogli e basse falesie, antistanti la passeggiata a mare e i parchi di Genova Nervi.
Zona caratterizzata da scogliera.

Qualità dell'acqua di balneazione:

Eccellente

★★★ eccellente
★★ buona
★ sufficiente
▭ scarsa

Periodo di riferimento per la classificazione: 2022-2025

Periodo di monitoraggio: 1 Aprile - 30 Settembre
Frequenza di monitoraggio: mensile
Stagione balneare: 1 Maggio- 30 Settembre

Divieti di balneazione stagione balneare 2025:
N° 0per un totale di n° 0 giorni.
Cause:

Raccolta Rifiuti — *Stabilimenti Balneari*
Farmacia/Primo Soccorso — *Spiaggia Libera Attrezzata*
Servizi Igienici — *Spiaggia Libera*

INFORMAZIONI:

Per informazioni tecniche e normative consultare i siti internet ARPAL e/o Ministero della Salute:
www.arpal.liguria.it
www.liguriainformasalute.it
www.portaleacque.salute.gov.it
Per informazioni su disciplina delle attività balneari e regolamento di spiaggia nel Comune di Genova consultare:
www.comune.genova.it

AUTORITA' COMPETENTI:

COMUNE DI GENOVA:
Palazzo Tursi, Via Garibaldi 9, Numero unico 010 10 10
www.comune.genova.it
ATS LIGURIA ASL 3:
Piazza della Vittoria, 15 Tel. 01084911 - www.atsliguria.it, protocollo@atsliguria.it, www.asl3.liguria.it
ARPA LIGURIA:
Via Bombrini 8, Tel. 01064371 - www.arpal.liguria.it
GUARDIA COSTIERA:
Via Magazzini Generali n. 4, Tel. 01027771 - www.guardiacostiera.gov.it
Per segnalazioni, reclami, consultazione atti rivolgersi :
Sportello del Cittadino, Tel. 800085324
email: urp@comune.genova.it

Altri divieti vigenti sugli arenili come da regolamento di Polizia Urbana adottato con delibera C.C. 32 del 14/06/2011



NUMERI DI EMERGENZA

Emergenza 112

EMERGENZA IN MARE e sulle spiagge — Numero Blu 1530 — GUARDIA COSTIERA

Polizia Municipale: 0105570

SULLA FASCIA DI SPIAGGIA DI MT. 3 DALLA BATTIGIA E' CONSENTITO IL SOLO TRANSITO – E' FATTO DIVIETO POSARE QUALSIASI OGGETTO CHE COSTITUISCA INGOMBRO - COMPRESI I TELI DA MARE.
(Regolamento Polizia Urbana art.50 comma 1 lett.c)

LE OCCUPAZIONI DI ZONE DEL DEMANIO MARITTIMO IN ASSENZA DI CONCESSIONE O AUTORIZZAZIONE DEMANIALE COSTITUISCONO REATO .

(Codice Navigazione art.54 e 1161)

ATTENZIONE

BALNEAZIONE NON SICURA PER MANCANZA APPOSITO SERVIZIO DI SALVATAGGIO.
LIMITE ACQUE INTERDETTE ALLA NAVIGAZIONE (METRI 200 DALLA COSTA) NON SEGNALATO.
LIMITE ACQUE SICURE (Mt. 1,60) NON SEGNALATO.
(ORDINANZA CAPITANERIA DI PORTO N.40/2026)

WARNING

RESCUE SERVICE NOT AVAILABLE, UNSAFE FOR SWIMMING.
SIGNALS FOR BOTH SAFE WATERS (1,60 METERS FROM SHORE) AND BOAT NAVIGATION LIMIT (200 METERS FROM SHORE) ARE ABSENT.

(ORDER OF PORT AUTHORITIES N.40 / 2026)

Schema informativo alla popolazione ai sensi D.L.gs. 116/2008 "Attuazione della Direttiva 2006/7/CE relativa alla gestione della qualità delle acque di balneazione".

Regione: Liguria Comune: Genova Municipio: Levante

Area di balneazione: SPIAGGIA CAPOLUNGO accessi 58 - 59
da: CIV. 13 PASSEGG. A. GARIBALDI [9,049691] [44,379874] **a:** CONF. COM. GENOVA/BOGLIASCO [9,058065] [44,380093]
Punto di monitoraggio (IT007010025037) [9,051827] [44,379814]

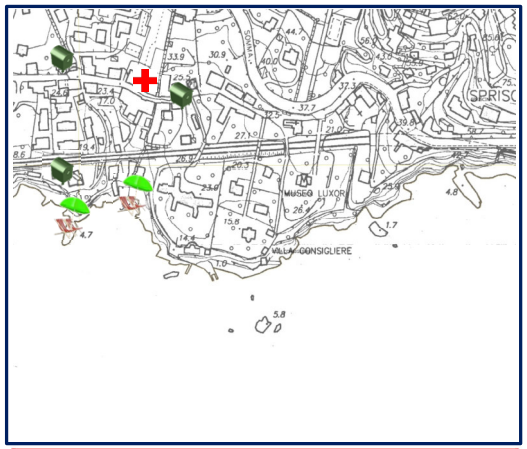

DESCRIZIONE DELL'AREA

L'area di balneazione si estende per circa 1195 mt lungo il litorale di Genova, iniziando in corrispondenza del civ. 13 della passeggiata Anita Garibaldi e finendo al confine fra i comuni di Genova e Bogliasco. L'area è caratterizzata da scogli e basse falesie, antistanti all'insediamento di abitazioni di Genova località Capolungo.
Zona caratterizzata da spiaggia prevalentemente ghiaiosa, circondata da scogli e strutture artificiali.

Qualità dell'acqua di balneazione:

Eccellente

★★★ eccellente
★★ buona
★ sufficiente
▭ scarsa

Periodo di riferimento per la classificazione: 2022-2025

Periodo di monitoraggio: 1 Aprile - 30 Settembre
Frequenza di monitoraggio: mensile
Stagione balneare: 1 Maggio - 30 Settembre

Divieti di balneazione stagione balneare 2025:
n° 0 per un totale di n°0 giorni.
Cause:

Raccolta Rifiuti — *Stabilimenti Balneari*
Farmacia/Primo Soccorso — *Spiaggia Libera Attrezzata*
Servizi Igienici — *Spiaggia Libera*

INFORMAZIONI:

Per informazioni tecniche e normative consultare i siti internet ARPAL e/o Ministero della Salute:
www.arpal.liguria.it
www.liguriainformasalute.it
www.portaleacque.salute.gov.it
Per informazioni su disciplina delle attività balneari e regolamento di spiaggia nel Comune di Genova consultare:
www.comune.genova.it

AUTORITA' COMPETENTI:

COMUNE DI GENOVA:
Palazzo Tursi, Via Garibaldi 9, Numero unico 010 10 10
www.comune.genova.it
ATS LIGURIA ASL 3:
Piazza della Vittoria, 15 Tel. 01084911 - www.atsliguria.it,
protocollo@atsliguria.it, www.asl3.liguria.it
ARPA LIGURIA:
Via Bombrini 8, Tel. 01064371 - www.arpal.liguria.it
GUARDIA COSTIERA:
Via Magazzini Generali n. 4, Tel. 01027771 - www.guardiacostiera.gov.it
Per segnalazioni, reclami, consultazione atti rivolgersi :
Sportello del Cittadino, Tel. 800085324
email: urp@comune.genova.it

Altri divieti vigenti sugli arenili come da regolamento di Polizia Urbana adottato con delibera C.C. 32 del 14/06/2011

NUMERI DI EMERGENZA

Emergenza 112

EMERGENZA IN MARE e sulle spiagge — Numero Blu 1530 — GUARDIA COSTIERA

Polizia Municipale: 0105570

SULLA FASCIA DI SPIAGGIA DI MT. 3 DALLA BATTIGIA E' CONSENTITO IL SOLO TRANSITO – E' FATTO DIVIETO POSARE QUALSIASI OGGETTO CHE COSTITUISCA INGOMBRO - COMPRESI I TELI DA MARE.
(Regolamento Polizia Urbana art.50 comma 1 lett.c)

LE OCCUPAZIONI DI ZONE DEL DEMANIO MARITTIMO IN ASSENZA DI CONCESSIONE O AUTORIZZAZIONE DEMANIALE COSTITUISCONO REATO .

(Codice Navigazione art.54 e 1161)

ATTENZIONE

BALNEAZIONE NON SICURA PER MANCANZA APPOSITO SERVIZIO DI SALVATAGGIO.
LIMITE ACQUE INTERDETTE ALLA NAVIGAZIONE (METRI 200 DALLA COSTA) NON SEGNALATO.
LIMITE ACQUE SICURE (Mt. 1,60) NON SEGNALATO.
(ORDINANZA CAPITANERIA DI PORTO N.40/2026)

WARNING

RESCUE SERVICE NOT AVAILABLE, UNSAFE FOR SWIMMING.
SIGNALS FOR BOTH SAFE WATERS (1,60 METERS FROM SHORE) AND BOAT NAVIGATION LIMIT (200 METERS FROM SHORE) ARE ABSENT.

(ORDER OF PORT AUTHORITIES N.40 / 2026)

Schema informativo alla popolazione ai sensi D.L.gs. 116/2008 "Attuazione della Direttiva 2006/7/CE relativa alla gestione della qualità delle acque di balneazione".

Regione: Liguria Comune: Genova Municipio: Levante

Nome Area: STURLA OVEST
da: LATO EST CIV. 16 VIA DEL TRITONE [8,982577] [44,391610] **a:** LATO OVEST CIV. 8 VIA DEL TRITONE [8,983559] [44,391977]
Punto di monitoraggio (IT007010025043) [8,982905] [44,391661]

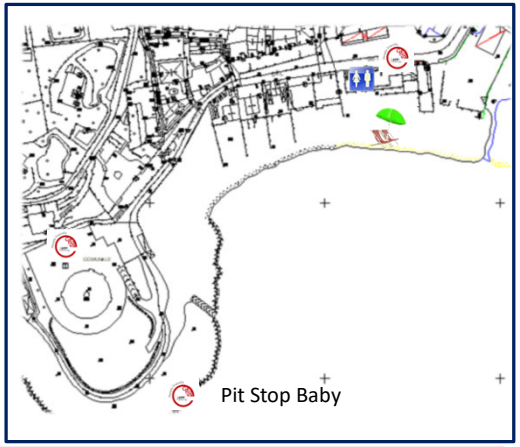

DESCRIZIONE DELL'AREA

L'area si estende per circa 103 mt lungo il litorale di Genova, iniziando in corrispondenza del lato est del civico 16 di via del Tritone finendo presso il lato ovest del civico 8 di via del Tritone.
Il tratto di costa è costituito da una spiaggia a carattere ghiaioso e ciottoloso, subito antistante la strada e l'insediamento urbano di Genova Sturla. Spiaggia prevalentemente ghiaiosa.

Qualità dell'acqua di balneazione:

Scarsa

★★★ eccellente
★★ buona
★ sufficiente
– scarsa

Periodo di riferimento per la classificazione: 2022-2025

Periodo di monitoraggio: 1 Aprile - 30 Settembre
Frequenza di monitoraggio: mensile
Stagione balneare: 1 Maggio - 30 Settembre

Divieti di balneazione stagione balneare 2025:
n° 1 per un totale di n° 8 giorni.
Cause:

Raccolta Rifiuti — *Stabilimenti Balneari*
Farmacia/Primo Soccorso — *Spiaggia Libera Attrezzata*
Servizi Igienici — *Spiaggia Libera*

INFORMAZIONI:

Per informazioni tecniche e normative consultare i siti internet ARPAL e/o Ministero della Salute:
www.arpal.liguria.it
www.liguriainformasalute.it
www.portaleacque.salute.gov.it
Per informazioni su disciplina delle attività balneari e regolamento di spiaggia nel Comune di Genova consultare:
www.comune.genova.it

AUTORITA' COMPETENTI:

COMUNE DI GENOVA:
Palazzo Tursi, Via Garibaldi 9, Numero unico 010 10 10
www.comune.genova.it
ATS LIGURIA ASL 3:
Piazza della Vittoria, 15 Tel. 01084911 - www.atsliguria.it, protocollo@atsliguria.it, www.asl3.liguria.it
ARPA LIGURIA:
Via Bombrini 8, Tel. 01064371 - www.arpal.liguria.it
GUARDIA COSTIERA:
Via Magazzini Generali n. 4, Tel. 01027771 - www.guardiacostiera.gov.it
Per segnalazioni, reclami, consultazione atti rivolgersi :
Sportello del Cittadino, Tel. 800085324
email: urp@comune.genova.it

Altri divieti vigenti sugli arenili come da regolamento di Polizia Urbana adottato con delibera C.C. 32 del 14/06/2011



NUMERI DI EMERGENZA

Emergenza 112

EMERGENZA IN MARE e sulle spiagge — Numero Blu 1530 — GUARDIA COSTIERA

Polizia Municipale: 0105570

INQUADRA IL QR CODE PER TUTTE LE INFORMAZIONI UTILI SULLA ZONA DI BALNEAZIONE

SULLA FASCIA DI SPIAGGIA DI MT. 3 DALLA BATTIGIA E' CONSENTITO IL SOLO TRANSITO – E' FATTO DIVIETO POSARE QUALSIASI OGGETTO CHE COSTITUISCA INGOMBRO - COMPRESI I TELI DA MARE.
(Regolamento Polizia Urbana art.50 comma 1 lett.c)

LE OCCUPAZIONI DI ZONE DEL DEMANIO MARITTIMO IN ASSENZA DI CONCESSIONE O AUTORIZZAZIONE DEMANIALE COSTITUISCONO REATO .

(Codice Navigazione art.54 e 1161)

ATTENZIONE

BALNEAZIONE NON SICURA PER MANCANZA APPOSITO SERVIZIO DI SALVATAGGIO.
LIMITE ACQUE INTERDETTE ALLA NAVIGAZIONE (METRI 200 DALLA COSTA) NON SEGNALATO.
LIMITE ACQUE SICURE (Mt. 1,60) NON SEGNALATO.
(ORDINANZA CAPITANERIA DI PORTO N.40/2026)

WARNING

RESCUE SERVICE NOT AVAILABLE, UNSAFE FOR SWIMMING.
SIGNALS FOR BOTH SAFE WATERS (1,60 METERS FROM SHORE) AND BOAT NAVIGATION LIMIT (200 METERS FROM SHORE) ARE ABSENT.

(ORDER OF PORT AUTHORITIES N.40/2026)

Schema informativo alla popolazione ai sensi D.L.gs. 116/2008 "Attuazione della Direttiva 2006/7/CE relativa alla gestione della qualità delle acque di balneazione".

Regione: Liguria Comune: Genova Municipio: Levante

Area di balneazione: SPIAGGIA VERNAZZOLA accessi 1-2-3
da: PUNTA MOLO VERNAZZOLA [8,979741] [44,390592] **a:** CIV. 4 VIA VERNAZZOLA [8,980602] [44,390919]
Punto di monitoraggio (IT007010025015) [8,979706] [44,391068]

DESCRIZIONE DELL'AREA

L'area di balneazione si estende per circa 226 mt lungo il litorale di Genova, iniziando in corrispondenza della punta del molo di Vernazzola e finendo presso il civico 4 di via Vernazzola.
Spiaggia a granulometria grossolana all'nterno di una piccola insenatura, a ridosso dell'insediamento urbano di Genova Sturla
Spiaggia prevalentemente ghiaiosa.

Qualità dell'acqua di balneazione:

Eccellente

★★★ eccellente
★★ buona
★ sufficiente
▭ scarsa

Periodo di riferimento per la classificazione: 2022-2025

Periodo di monitoraggio: 1 Aprile - 30 Settembre
Frequenza di monitoraggio: mensile
Stagione balneare: 1 Maggio- 30 Settembre

Divieti di balneazione stagione balneare 2025:
n° 0 per un totale di n° 0 giorni.
Cause:

Raccolta Rifiuti
Stabilimenti Balneari
Farmacia/Primo Soccorso
Spiaggia Libera Attrezzata
Servizi Igienici
Spiaggia Libera
Spiaggia accessibile alle persone disabili

INFORMAZIONI:

Per informazioni tecniche e normative consultare i siti internet ARPAL e/o Ministero della Salute:
www.arpal.liguria.it
www.liguriainformasalute.it
www.portaleacque.salute.gov.it
Per informazioni su disciplina delle attività balneari e regolamento di spiaggia nel Comune di Genova consultare:
www.comune.genova.it

AUTORITA' COMPETENTI:

COMUNE DI GENOVA:
Palazzo Tursi, Via Garibaldi 9, Numero unico 010 10 10
www.comune.genova.it
ATS LIGURIA ASL 3:
Piazza della Vittoria, 15 Tel. 01084911 - www.atsliguria.it, protocollo@atsliguria.it, www.asl3.liguria.it
ARPA LIGURIA:
Via Bombrini 8, Tel. 01064371 - www.arpal.liguria.it
GUARDIA COSTIERA:
Via Magazzini Generali n. 4, Tel. 01027771 - www.guardiacostiera.gov.it
Per segnalazioni, reclami, consultazione atti rivolgersi :
Sportello del Cittadino, Tel. 800085324
email: urp@comune.genova.it

Altri divieti vigenti sugli arenili come da regolamento di Polizia Urbana adottato con delibera C.C. 32 del 14/06/2011



NUMERI DI EMERGENZA

Emergenza 112

EMERGENZA IN MARE e sulle spiagge — Numero Blu 1530 — GUARDIA COSTIERA

Polizia Municipale: 0105570

SULLA FASCIA DI SPIAGGIA DI MT. 3 DALLA BATTIGIA E' CONSENTITO IL SOLO TRANSITO – E' FATTO DIVIETO POSARE QUALSIASI OGGETTO CHE COSTITUISCA INGOMBRO - COMPRESI I TELI DA MARE.
(Regolamento Polizia Urbana art.50 comma 1 lett.c)

LE OCCUPAZIONI DI ZONE DEL DEMANIO MARITTIMO IN ASSENZA DI CONCESSIONE O AUTORIZZAZIONE DEMANIALE COSTITUISCONO REATO .

(Codice Navigazione art.54 e 1161)

ATTENZIONE

BALNEAZIONE NON SICURA PER MANCANZA APPOSITO SERVIZIO DI SALVATAGGIO.
LIMITE ACQUE INTERDETTE ALLA NAVIGAZIONE (METRI 200 DALLA COSTA) NON SEGNALATO.
LIMITE ACQUE SICURE (Mt. 1,60) NON SEGNALATO.
(ORDINANZA CAPITANERIA DI PORTO N.40/2026)

WARNING

RESCUE SERVICE NOT AVAILABLE, UNSAFE FOR SWIMMING.
SIGNALS FOR BOTH SAFE WATERS (1,60 METERS FROM SHORE) AND BOAT NAVIGATION LIMIT (200 METERS FROM SHORE) ARE ABSENT.

(ORDER OF PORT AUTHORITIES N.40 / 2026)

Schema informativo alla popolazione ai sensi D.L.gs. 116/2008 "Attuazione della Direttiva 2006/7/CE relativa alla gestione della qualità delle acque di balneazione".

Regione: Liguria Comune: Genova Municipio: Levante

Nome Area: Santa Chiara
da: CIV 47 VIA DEL CAPO DI S. CHIARA [8,976593] [44,389482] **a:** [8.978440] [44.390038]
Punto di monitoraggio (IT007010025046) [8,977488] [44,389885]

DESCRIZIONE DELL'AREA

Tratto di costa pianeggiante con strutture artificiali situato all'interno della piccola insenatura, a monte si trova l'insediamento residenziale di S.Chiara. L'area appartiene al corpo idrico di Genova-Camogli. A ponente dell'area è presente il depuratore di Genova Sturla e due condotte che scaricano a circa 600 m e 1,5 km dalla costa. Ameno di 200 m a levante si trova la foce del Rio Vernazza.

Qualità dell'acqua di balneazione:

Eccellente

★★★ eccellente
★★ buona
★ sufficiente
▭ scarsa

Periodo di riferimento per la classificazione: 2022-2025

Periodo di monitoraggio: 1 Aprile - 30 Settembre
Frequenza di monitoraggio: mensile
Stagione balneare: 1 Maggio - 30 Settembre

Divieti di balneazione stagione balneare 2025:
n° 0 per un totale di n° 0 giorni.
Cause:

Raccolta Rifiuti — *Stabilimenti Balneari*
Farmacia/Primo Soccorso — *Spiaggia Libera Attrezzata*
Servizi Igienici — *Spiaggia Libera*

INFORMAZIONI:

Per informazioni tecniche e normative consultare i siti internet ARPAL e/o Ministero della Salute:
www.arpal.liguria.it
www.liguriainformasalute.it
www.portaleacque.salute.gov.it
Per informazioni su disciplina delle attività balneari e regolamento di spiaggia nel Comune di Genova consultare:
www.comune.genova.it

AUTORITA' COMPETENTI:

COMUNE DI GENOVA:
Palazzo Tursi, Via Garibaldi 9, Numero unico 010 10 10
www.comune.genova.it
ATS LIGURIA ASL 3:
Piazza della Vittoria, 15 Tel. 01084911 - www.atsliguria.it, protocollo@atsliguria.it, www.asl3.liguria.it
ARPA LIGURIA:
Via Bombrini 8, Tel. 01064371 - www.arpal.liguria.it
GUARDIA COSTIERA:
Via Magazzini Generali n. 4, Tel. 01027771 - www.guardiacostiera.gov.it
Per segnalazioni, reclami, consultazione atti rivolgersi :
Sportello del Cittadino, Tel. 800085324
email: urp@comune.genova.it

Altri divieti vigenti sugli arenili come da regolamento di Polizia Urbana adottato con delibera C.C. 32 del 14/06/2011

NUMERI DI EMERGENZA

Emergenza 112

EMERGENZA IN MARE e sulle spiagge — Numero Blu 1530 — GUARDIA COSTIERA

Polizia Municipale: 0105570

SULLA FASCIA DI SPIAGGIA DI MT. 3 DALLA BATTIGIA E' CONSENTITO IL SOLO TRANSITO – E' FATTO DIVIETO POSARE QUALSIASI OGGETTO CHE COSTITUISCA INGOMBRO - COMPRESI I TELI DA MARE.
(Regolamento Polizia Urbana art.50 comma 1 lett.c)

LE OCCUPAZIONI DI ZONE DEL DEMANIO MARITTIMO IN ASSENZA DI CONCESSIONE O AUTORIZZAZIONE DEMANIALE COSTITUISCONO REATO .

(Codice Navigazione art.54 e 1161)

ATTENZIONE

BALNEAZIONE NON SICURA PER MANCANZA APPOSITO SERVIZIO DI SALVATAGGIO.
LIMITE ACQUE INTERDETTE ALLA NAVIGAZIONE (METRI 200 DALLA COSTA) NON SEGNALATO.
LIMITE ACQUE SICURE (Mt. 1,60) NON SEGNALATO.
(ORDINANZA CAPITANERIA DI PORTO N.40/2026)

WARNING

RESCUE SERVICE NOT AVAILABLE, UNSAFE FOR SWIMMING.
SIGNALS FOR BOTH SAFE WATERS (1,60 METERS FROM SHORE) AND BOAT NAVIGATION LIMIT (200 METERS FROM SHORE) ARE ABSENT.

(ORDER OF PORT AUTHORITIES N.40 / 2026)

Schema informativo alla popolazione ai sensi D.L.gs. 116/2008 "Attuazione della Direttiva 2006/7/CE relativa alla gestione della qualità delle acque di balneazione".