Regione: Liguria Comune: Genova Municipio: Medio Levante

Area di balneazione: PUNTA VAGNO
da: DEP. PUNTA VAGNO [8,951269] [44,391053] **a:** CONF. EST BAGNI S. NAZARO [8,955369] [44,390817]
Punto di monitoraggio (IT007010025008) [8,953710] [44,391526]

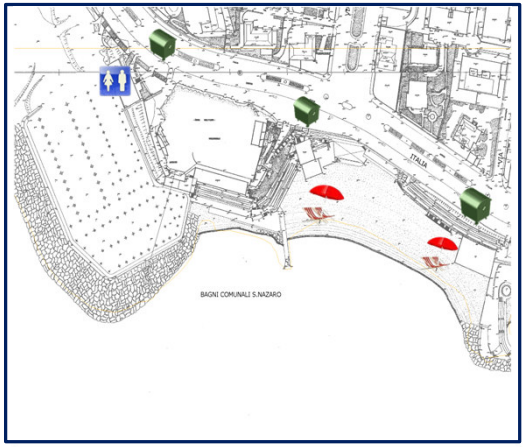

DESCRIZIONE DELL'AREA

L'area di balneazione si estende per circa 476 mt. lungo il litorale di Genova, iniziando in corrispondenza del depuratore di Punta Vagno, terminando presso il confine est dei bagni S. Nazaro.
L'area è caratterizzata da una spiaggia a granulometria grossolana, allineata subito sotto la strada e in prossimità del centro urbano fortemente abitato.
Spiaggia prevalentemente ghiaiosa.

Qualità dell'acqua di balneazione:

Eccellente

★★★ eccellente
★★ buona
★ sufficiente
▭ scarsa

Periodo di riferimento per la classificazione: 2022-2025

Periodo di monitoraggio: 1 Aprile - 30 Settembre
Frequenza di monitoraggio: mensile
Stagione balneare: 1 Maggio - 30 Settembre

Divieti di balneazione stagione balneare 2025:
n° per un totale di n° giorni.
Cause:

Raccolta Rifiuti — *Stabilimenti Balneari*
Farmacia/Primo Soccorso — *Spiaggia Libera Attrezzata*
Servizi Igienici — *Spiaggia Libera*

INFORMAZIONI:

Per informazioni tecniche e normative consultare i siti internet ARPAL e/o Ministero della Salute:
www.arpal.liguria.it
www.liguriainformasalute.it
www.portaleacque.salute.gov.it
Per informazioni su disciplina delle attività balneari e regolamento di spiaggia nel Comune di Genova consultare:
www.comune.genova.it

AUTORITA' COMPETENTI:

COMUNE DI GENOVA:
Palazzo Tursi, Via Garibaldi 9, Numero unico 010 10 10
www.comune.genova.it
ATS LIGURIA ASL 3:
Piazza della Vittoria, 15 Tel. 01084911 - www.atsliguria.it, protocollo@atsliguria.it, www.asl3.liguria.it
ARPA LIGURIA:
Via Bombrini 8, Tel. 01064371 - www.arpal.liguria.it
GUARDIA COSTIERA:
Via Magazzini Generali n. 4, Tel. 01027771 - www.guardiacostiera.gov.it
Per segnalazioni, reclami, consultazione atti rivolgersi :
Sportello del Cittadino, Tel. 800085324
email: urp@comune.genova.it

Altri divieti vigenti sugli arenili come da regolamento di Polizia Urbana adottato con delibera C.C. 32 del 14/06/2011

NUMERI DI EMERGENZA

Emergenza 112

EMERGENZA IN MARE e sulle spiagge — Numero Blu 1530 — GUARDIA COSTIERA



SULLA FASCIA DI SPIAGGIA DI MT. 3 DALLA BATTIGIA E' CONSENTITO IL SOLO TRANSITO – E' FATTO DIVIETO POSARE QUALSIASI OGGETTO CHE COSTITUISCA INGOMBRO - COMPRESI I TELI DA MARE.
(Regolamento Polizia Urbana art.50 comma 1 lett.c)

LE OCCUPAZIONI DI ZONE DEL DEMANIO MARITTIMO IN ASSENZA DI CONCESSIONE O AUTORIZZAZIONE DEMANIALE COSTITUISCONO REATO .

(Codice Navigazione art.54 e 1161)

Polizia Municipale: 0105570

ATTENZIONE

BALNEAZIONE NON SICURA PER MANCANZA APPOSITO SERVIZIO DI SALVATAGGIO.
LIMITE ACQUE INTERDETTE ALLA NAVIGAZIONE (METRI 200 DALLA COSTA) NON SEGNALATO.
LIMITE ACQUE SICURE (Mt. 1,60) NON SEGNALATO.
(ORDINANZA CAPITANERIA DI PORTO N.40/2026)

WARNING

RESCUE SERVICE NOT AVAILABLE, UNSAFE FOR SWIMMING.
SIGNALS FOR BOTH SAFE WATERS (1,60 METERS FROM SHORE) AND BOAT NAVIGATION LIMIT (200 METERS FROM SHORE) ARE ABSENT.

(ORDER OF PORT AUTHORITIES N.40/2026)

Schema informativo alla popolazione ai sensi D.L.gs. 116/2008 "Attuazione della Direttiva 2006/7/CE relativa alla gestione della qualità delle acque di balneazione".

Regione: Liguria Comune: Genova Municipio: Medio Levante

Area di balneazione: FORTE S. GIULIANO
da: CONF. EST BAGNI S. NAZARO [8,955369] [44,390817] **a:** OVEST VIA DEL FORTE S. GIULIANO [8,958327] [44,390693]
Punto di monitoraggio (IT007010025009) [8,955924] [44,391024]

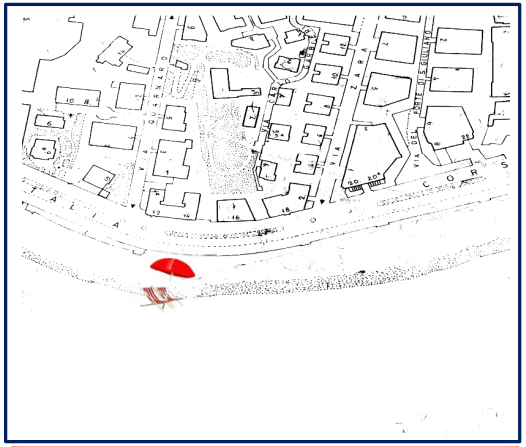

DESCRIZIONE DELL'AREA

L'area di balneazione si estende per circa 386 mt lungo il litorale di Genova, iniziando in corrispondenza del confine est dei Bagni San Nazaro finendo ad ovest del Forte di San Giuliano.
L'area è caratterizzata da una spiaggia a granulometria grossolana, allineata subito sotto la strada e in prossimità del centro urbano fortemente abitato.
Zona caratterizzata da alternanza di spiaggia prevalentemente ghiaiosa e strutture artificiali.

Qualità dell'acqua di balneazione:

Eccellente

★★★ eccellente
★★ buona
★ sufficiente
▭ scarsa

Periodo di riferimento per la classificazione: 2022-2025

Periodo di monitoraggio: 1 Aprile - 30 Settembre
Frequenza di monitoraggio: mensile
Stagione balneare: 1 Maggio - 30 Settembre

Divieti di balneazione stagione balneare 2025:
n°1 per un totale di n°4 giorni.
Cause:

Raccolta Rifiuti — *Stabilimenti Balneari*
Farmacia/Primo Soccorso — *Spiaggia Libera Attrezzata*
Servizi Igienici — *Spiaggia Libera*

INFORMAZIONI:

Per informazioni tecniche e normative consultare i siti internet ARPAL e/o Ministero della Salute:
www.arpal.liguria.it
www.liguriainformasalute.it
www.portaleacque.salute.gov.it
Per informazioni su disciplina delle attività balneari e regolamento di spiaggia nel Comune di Genova consultare:
www.comune.genova.it

AUTORITA' COMPETENTI:

COMUNE DI GENOVA:
Palazzo Tursi, Via Garibaldi 9, Numero unico 010 10 10
www.comune.genova.it
ATS LIGURIA ASL 3:
Piazza della Vittoria, 15 Tel. 01084911 - www.atsliguria.it, protocollo@atsliguria.it, www.asl3.liguria.it
ARPA LIGURIA:
Via Bombrini 8, Tel. 01064371 - www.arpal.liguria.it
GUARDIA COSTIERA:
Via Magazzini Generali n. 4, Tel. 01027771 - www.guardiacostiera.gov.it
Per segnalazioni, reclami, consultazione atti rivolgersi :
Sportello del Cittadino, Tel. 800085324
email: urp@comune.genova.it

Altri divieti vigenti sugli arenili come da regolamento di Polizia Urbana adottato con delibera C.C. 32 del 14/06/2011

NUMERI DI EMERGENZA

Emergenza 112

EMERGENZA IN MARE e sulle spiagge — Numero Blu 1530 — GUARDIA COSTIERA

Polizia Municipale: 0105570

SULLA FASCIA DI SPIAGGIA DI MT. 3 DALLA BATTIGIA E' CONSENTITO IL SOLO TRANSITO – E' FATTO DIVIETO POSARE QUALSIASI OGGETTO CHE COSTITUISCA INGOMBRO - COMPRESI I TELI DA MARE.
(Regolamento Polizia Urbana art.50 comma 1 lett.c)

LE OCCUPAZIONI DI ZONE DEL DEMANIO MARITTIMO IN ASSENZA DI CONCESSIONE O AUTORIZZAZIONE DEMANIALE COSTITUISCONO REATO .

(Codice Navigazione art.54 e 1161)

ATTENZIONE

BALNEAZIONE NON SICURA PER MANCANZA APPOSITO SERVIZIO DI SALVATAGGIO.
LIMITE ACQUE INTERDETTE ALLA NAVIGAZIONE (METRI 200 DALLA COSTA) NON SEGNALATO.
LIMITE ACQUE SICURE (Mt. 1,60) NON SEGNALATO.
(ORDINANZA CAPITANERIA DI PORTO N.40/2026)

WARNING

RESCUE SERVICE NOT AVAILABLE, UNSAFE FOR SWIMMING.
SIGNALS FOR BOTH SAFE WATERS (1,60 METERS FROM SHORE) AND BOAT NAVIGATION LIMIT (200 METERS FROM SHORE) ARE ABSENT.

(ORDER OF PORT AUTHORITIES N.40/2026)

Schema informativo alla popolazione ai sensi D.L.gs. 116/2008 "Attuazione della Direttiva 2006/7/CE relativa alla gestione della qualità delle acque di balneazione".

Regione: Liguria Comune: Genova Municipio: Medio Levante

Area di balneazione: PRESIDIO MILITARE
da: ASSE SPIG. OVEST VIA DEL FORTE S. GIULIANO [8,958327][44,390693] **a:** AS.OVEST VIALE N. SAURO [8,961732] [44,391969]
Punto di monitoraggio (IT007010025010) [8,960925][44,391726]

DESCRIZIONE DELL'AREA

L'area di balneazione si estende per circa 499 mt. lungo il litorale di Genova, iniziando in corrispondenza dell'asse dello spigolo ovest del Forte di S. Giuliano finendo presso l'asse ovest di Viale Nazario Sauro. L'area è caratterizzata da una spiaggia a granulometria grossolana, allineata subito sotto la strada e in prossimità del centro urbano densamente abitato. Zona caratterizzata da alternanza di spiaggia prevalentemente ghiaiosa e strutture artificiali.

Qualità dell'acqua di balneazione:

Eccellente

★★★ eccellente
★★ buona
★ sufficiente
scarsa

Periodo di riferimento per la classificazione: 2022-2025

Periodo di monitoraggio: 1 Aprile - 30 Settembre
Frequenza di monitoraggio: mensile
Stagione balneare: 1 Maggio - 30 Settembre

Divieti di balneazione stagione balneare 2025:
n° 0 per un totale di n° 0 giorni.
Cause:

Raccolta Rifiuti — *Stabilimenti Balneari*
Farmacia/Primo Soccorso — *Spiaggia Libera Attrezzata*
Servizi Igienici — *Spiaggia Libera*

INFORMAZIONI:

Per informazioni tecniche e normative consultare i siti internet ARPAL e/o Ministero della Salute:
www.arpal.liguria.it
www.liguriainformasalute.it
www.portaleacque.salute.gov.it
Per informazioni su disciplina delle attività balneari e regolamento di spiaggia nel Comune di Genova consultare:
www.comune.genova.it

AUTORITA' COMPETENTI:

COMUNE DI GENOVA:
Palazzo Tursi, Via Garibaldi 9, Numero unico 010 10 10
www.comune.genova.it
ATS LIGURIA ASL 3:
Piazza della Vittoria, 15 Tel. 01084911 - www.atsliguria.it, protocollo@atsliguria.it, www.asl3.liguria.it
ARPA LIGURIA:
Via Bombrini 8, Tel. 01064371 - www.arpal.liguria.it
GUARDIA COSTIERA:
Via Magazzini Generali n. 4, Tel. 01027771 - www.guardiacostiera.gov.it
Per segnalazioni, reclami, consultazione atti rivolgersi :
Sportello del Cittadino, Tel. 800085324
email: urp@comune.genova.it

Altri divieti vigenti sugli arenili come da regolamento di Polizia Urbana adottato con delibera C.C. 32 del 14/06/2011

NUMERI DI EMERGENZA

Emergenza 112

EMERGENZA IN MARE e sulle spiagge — Numero Blu 1530 — GUARDIA COSTIERA

Polizia Municipale: 0105570

SULLA FASCIA DI SPIAGGIA DI MT. 3 DALLA BATTIGIA E' CONSENTITO IL SOLO TRANSITO – E' FATTO DIVIETO POSARE QUALSIASI OGGETTO CHE COSTITUISCA INGOMBRO - COMPRESI I TELI DA MARE.
(Regolamento Polizia Urbana art.50 comma 1 lett.c)

LE OCCUPAZIONI DI ZONE DEL DEMANIO MARITTIMO IN ASSENZA DI CONCESSIONE O AUTORIZZAZIONE DEMANIALE COSTITUISCONO REATO .

(Codice Navigazione art.54 e 1161)

ATTENZIONE

BALNEAZIONE NON SICURA PER MANCANZA APPOSITO SERVIZIO DI SALVATAGGIO.
LIMITE ACQUE INTERDETTE ALLA NAVIGAZIONE (METRI 200 DALLA COSTA) NON SEGNALATO.
LIMITE ACQUE SICURE (Mt. 1,60) NON SEGNALATO.
(ORDINANZA CAPITANERIA DI PORTO N.40/2026)

WARNING

RESCUE SERVICE NOT AVAILABLE, UNSAFE FOR SWIMMING.
SIGNALS FOR BOTH SAFE WATERS (1,60 METERS FROM SHORE) AND BOAT NAVIGATION LIMIT (200 METERS FROM SHORE) ARE ABSENT.

(ORDER OF PORT AUTHORITIES N.40/2026)

Schema informativo alla popolazione ai sensi D.L.gs. 116/2008 "Attuazione della Direttiva 2006/7/CE relativa alla gestione della qualità delle acque di balneazione".

Regione: Liguria Comune: Genova Municipio: Medio Levante

Area di balneazione: VIALE N. SAURO
da: ASSE OVEST VIALE N. SAURO [8,961732] [44,391969] **a:** CIV .26 LUNGOMARE LOMBARDO [8,964810] [44,390687]
Punto di monitoraggio (IT0070100250011) [8,963489] [44,391238]

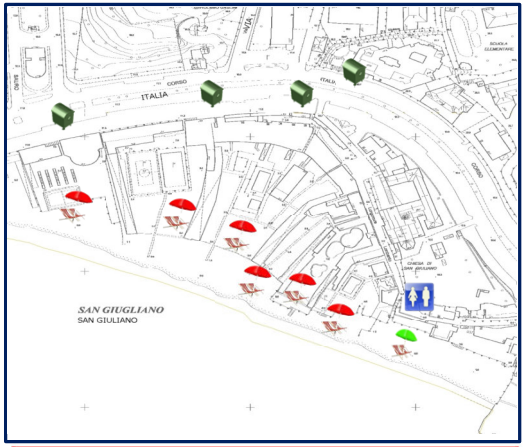

DESCRIZIONE DELL'AREA

L'area di balneazione si estende per circa 355 mt lungo il litorale di Genova, iniziando in corrispondenza dell'asse ovest di viale Nazario Sauro e finendo presso il civico 26 di lungomare Lombardo.
L'area è caratterizzata da un'ampia spiaggia a granulometria grossolana in prossimità del centro urbano densamente abitato. Una piccola area ricreativa balneare separa la zona dalla strada principale
Zona caratterizzata da alternanza di spiaggia prevalentemente ghiaiosa e strutture artificiali.

Qualità dell'acqua di balneazione:

Eccellente

★★★ eccellente
★★ buona
★ sufficiente
▭ scarsa

Periodo di riferimento per la classificazione: 2022-2025

Periodo di monitoraggio: 1 Aprile - 30 Settembre
Frequenza di monitoraggio: mensile
Stagione balneare: 1 Maggio- 30 Settembre

Divieti di balneazione stagione balneare 2025:
n° 0 per un totale di n° 0 giorni.
Cause:

Raccolta Rifiuti
Stabilimenti Balneari
Farmacia/Primo Soccorso
Spiaggia Libera Attrezzata
Servizi Igienici
Spiaggia Libera

INFORMAZIONI:

Per informazioni tecniche e normative consultare i siti internet ARPAL e/o Ministero della Salute:
www.arpal.liguria.it
www.liguriainformasalute.it
www.portaleacque.salute.gov.it
Per informazioni su disciplina delle attività balneari e regolamento di spiaggia nel Comune di Genova consultare:
www.comune.genova.it

COMUNE DI GENOVA:
Palazzo Tursi, Via Garibaldi 9, Numero unico 010 10 10
www.comune.genova.it
ATS LIGURIA ASL 3:
Piazza della Vittoria, 15 Tel. 01084911 - www.atsliguria.it, protocollo@atsliguria.it, www.asl3.liguria.it
ARPA LIGURIA:
Via Bombrini 8, Tel. 01064371 - www.arpal.liguria.it
GUARDIA COSTIERA:
Via Magazzini Generali n. 4, Tel. 01027771 - www.guardiacostiera.gov.it
Per segnalazioni, reclami, consultazione atti rivolgersi :
Sportello del Cittadino, Tel. 800085324
email: urp@comune.genova.it

Altri divieti vigenti sugli arenili come da regolamento di Polizia Urbana adottato con delibera C.C. 32 del 14/06/2011

Shampoo



NUMERI DI EMERGENZA

Emergenza 112

EMERGENZA IN MARE e sulle spiagge — Numero Blu 1530 — GUARDIA COSTIERA

Polizia Municipale: 0105570

SULLA FASCIA DI SPIAGGIA DI MT. 3 DALLA BATTIGIA E' CONSENTITO IL SOLO TRANSITO – E' FATTO DIVIETO POSARE QUALSIASI OGGETTO CHE COSTITUISCA INGOMBRO - COMPRESI I TELI DA MARE.
(Regolamento Polizia Urbana art.50 comma 1 lett.c)

LE OCCUPAZIONI DI ZONE DEL DEMANIO MARITTIMO IN ASSENZA DI CONCESSIONE O AUTORIZZAZIONE DEMANIALE COSTITUISCONO REATO .

(Codice Navigazione art.54 e 1161)

ATTENZIONE

BALNEAZIONE NON SICURA PER MANCANZA APPOSITO SERVIZIO DI SALVATAGGIO.
LIMITE ACQUE INTERDETTE ALLA NAVIGAZIONE (METRI 200 DALLA COSTA) NON SEGNALATO.
LIMITE ACQUE SICURE (Mt. 1,60) NON SEGNALATO.
(ORDINANZA CAPITANERIA DI PORTO N.40/2026)

WARNING

RESCUE SERVICE NOT AVAILABLE, UNSAFE FOR SWIMMING.
SIGNALS FOR BOTH SAFE WATERS (1,60 METERS FROM SHORE) AND BOAT NAVIGATION LIMIT (200 METERS FROM SHORE) ARE ABSENT.

(ORDER OF PORT AUTHORITIES N.40/2026)

Schema informativo alla popolazione ai sensi D.L.gs. 116/2008 "Attuazione della Direttiva 2006/7/CE relativa alla gestione della qualità delle acque di balneazione".

Regione: Liguria Comune: Genova Municipio: Medio Levante

Area di balneazione: LUNGOMARE LOMBARDO
da: CIV. 26 LUNGOMARE LOMBARDO [8,9648010] [44,390687] **a:** CONF. EST BAGNI NUOVO LIDO [8,970748] [44,389178]
Punto di monitoraggio (IT007010025012) [8,967202] [44,390185]

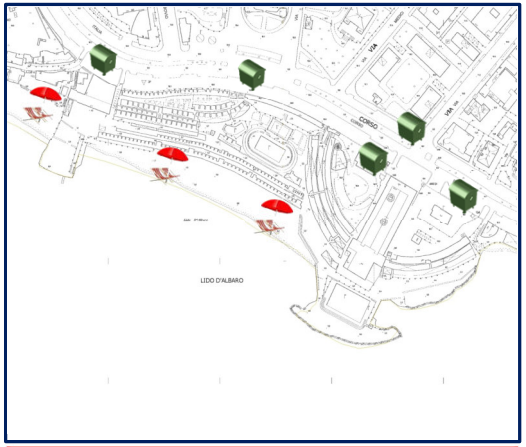

DESCRIZIONE DELL'AREA

L'area di balneazione si estende per circa 814 mt lungo il litorale di Genova, iniziando in corrispondenza del civico 26 di lungomare Lombardo e finendo in prossimità del confine est dei bagni Nuovo Lido. L'area è caratterizzata da un'ampia spiaggia a granulometria grossolana in prossimità del centro urbano densamente abitato. Una piccola area ricreativa balneare separa la zona dalla strada principale. Zona caratterizzata da alternanza di spiaggia prevalentemente ghiaiosa e strutture artificiali.

Qualità dell'acqua di balneazione:

Eccellente

★★★

★★★ eccellente
★★ buona
★ sufficiente
▭ scarsa

Periodo di riferimento per la classificazione: 2022-2025

Periodo di monitoraggio: 1 Aprile - 30 Settembre
Frequenza di monitoraggio: mensile
Stagione balneare: 1 Maggio - 30 Settembre

Divieti di balneazione stagione balneare 2025:
n° 0 per un totale di n° 0 giorni.
Cause:

Raccolta Rifiuti — *Stabilimenti Balneari*
Farmacia/Primo Soccorso — *Spiaggia Libera Attrezzata*
Servizi Igienici — *Spiaggia Libera*

INFORMAZIONI:

Per informazioni tecniche e normative consultare i siti internet ARPAL e/o Ministero della Salute:
www.arpal.liguria.it
www.liguriainformasalute.it
www.portaleacque.salute.gov.it
Per informazioni su disciplina delle attività balneari e regolamento di spiaggia nel Comune di Genova consultare:
www.comune.genova.it

AUTORITA' COMPETENTI:

COMUNE DI GENOVA:
Palazzo Tursi, Via Garibaldi 9, Numero unico 010 10 10
www.comune.genova.it
ATS LIGURIA ASL 3:
Piazza della Vittoria, 15 Tel. 01084911 - www.atsliguria.it,
protocollo@atsliguria.it, www.asl3.liguria.it
ARPA LIGURIA:
Via Bombrini 8, Tel. 01064371 - www.arpal.liguria.it
GUARDIA COSTIERA:
Via Magazzini Generali n. 4, Tel. 01027771 - www.guardiacostiera.gov.it
Per segnalazioni, reclami, consultazione atti rivolgersi :
Sportello del Cittadino, Tel. 800085324
email: urp@comune.genova.it

Altri divieti vigenti sugli arenili come da regolamento di Polizia Urbana adottato con delibera C.C. 32 del 14/06/2011

NUMERI DI EMERGENZA

Emergenza 112

EMERGENZA IN MARE e sulle spiagge — Numero Blu 1530 — GUARDIA COSTIERA

Polizia Municipale: 0105570

SULLA FASCIA DI SPIAGGIA DI MT. 3 DALLA BATTIGIA E' CONSENTITO IL SOLO TRANSITO – E' FATTO DIVIETO POSARE QUALSIASI OGGETTO CHE COSTITUISCA INGOMBRO - COMPRESI I TELI DA MARE.
(Regolamento Polizia Urbana art.50 comma 1 lett.c)

LE OCCUPAZIONI DI ZONE DEL DEMANIO MARITTIMO IN ASSENZA DI CONCESSIONE O AUTORIZZAZIONE DEMANIALE COSTITUISCONO REATO .

(Codice Navigazione art.54 e 1161)

ATTENZIONE

BALNEAZIONE NON SICURA PER MANCANZA APPOSITO SERVIZIO DI SALVATAGGIO.
LIMITE ACQUE INTERDETTE ALLA NAVIGAZIONE (METRI 200 DALLA COSTA) NON SEGNALATO.
LIMITE ACQUE SICURE (Mt. 1,60) NON SEGNALATO.
(ORDINANZA CAPITANERIA DI PORTO N. 40/2026)

WARNING

RESCUE SERVICE NOT AVAILABLE, UNSAFE FOR SWIMMING.
SIGNALS FOR BOTH SAFE WATERS (1,60 METERS FROM SHORE) AND BOAT NAVIGATION LIMIT (200 METERS FROM SHORE) ARE ABSENT.

(ORDER OF PORT AUTHORITIES N. 40/2026)

Schema informativo alla popolazione ai sensi D.L.gs. 116/2008 "Attuazione della Direttiva 2006/7/CE relativa alla gestione della qualità delle acque di balneazione".

Regione: Liguria Comune: Genova Municipio: Medio Levante

Area di balneazione: BOCCADASSE
da: CONF. EST BAGNI NUOVO LIDO [8,970748] [44,389178] **a:** CIV. 47 VIA DEL CAPO DI S. CHIARA [8,976593] [44,3894824]
Punto di monitoraggio (IT007010025013) [8,974497] [44,389723]

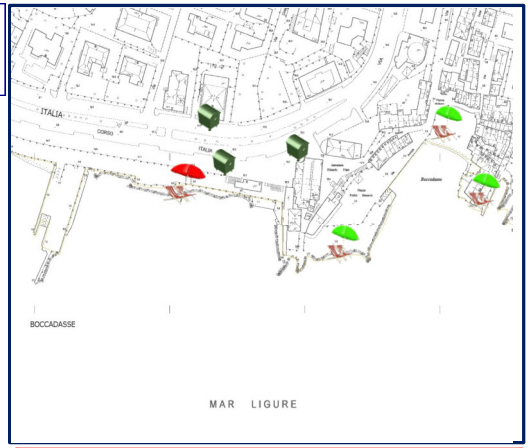

DESCRIZIONE DELL'AREA

L'area di balneazione si estende per circa 1032 mt. lungo il litorale di Genova, iniziando in corrispondenza del confine est dei bagni Nuovo Lido finendo presso il civico 47 di via al Capo di S. Chiara. Brevi spiagge a granulometria grossolana, a ridosso della strada e dell'insediamento urbano, a levante lunga estensione di falesia. Zona caratterizzata da alternanza di spiaggia prevalentemente ghiaiosa, strutureartificiali e scogliere.

Qualità dell'acqua di balneazione:

Scarsa

- ★★★ eccellente
- ★★ buona
- ★ sufficiente
- ▭ scarsa

Periodo di riferimento per la classificazione: 2022-2025

Periodo di monitoraggio: 1 Aprile - 30 Settembre
Frequenza di monitoraggio: mensile
Stagione balneare: 1 Maggio - 30 Settembre

Divieti di balneazione stagione balneare 2025:
n°1per un totale di n° 4 giorni.
Cause:

Raccolta Rifiuti — *Stabilimenti Balneari*
Farmacia/Primo Soccorso — *Spiaggia Libera Attrezzata*
Servizi Igienici — *Spiaggia Libera*

INFORMAZIONI:

Per informazioni tecniche e normative consultare i siti internet ARPAL e/o Ministero della Salute:
www.arpal.liguria.it
www.liguriainformasalute.it
www.portaleacque.salute.gov.it
Per informazioni su disciplina delle attività balneari e regolamento di spiaggia nel Comune di Genova consultare:
www.comune.genova.it

AUTORITA' COMPETENTI:

COMUNE DI GENOVA:
Palazzo Tursi, Via Garibaldi 9, Numero unico 010 10 10
www.comune.genova.it
ATS LIGURIA ASL 3:
Piazza della Vittoria, 15 Tel. 01084911 - www.atsliguria.it, protocollo@atsliguria.it, www.asl3.liguria.it
ARPA LIGURIA:
Via Bombrini 8, Tel. 01064371 - www.arpal.liguria.it
GUARDIA COSTIERA:
Via Magazzini Generali n. 4, Tel. 01027771 - www.guardiacostiera.gov.it
Per segnalazioni, reclami, consultazione atti rivolgersi :
Sportello del Cittadino, Tel. 800085324
email: urp@comune.genova.it

Altri divieti vigenti sugli arenili come da regolamento di Polizia Urbana adottato con delibera C.C. 32 del 14/06/2011

NUMERI DI EMERGENZA

Emergenza 112

EMERGENZA IN MARE sulle spiagge — Numero Blu 1530 — GUARDIA COSTIERA

Polizia Municipale: 0105570

INQUADRA IL QR CODE PER TUTTE LE INFORMAZIONI UTILI SULLA ZONA DI BALNEAZIONE

SULLA FASCIA DI SPIAGGIA DI MT. 3 DALLA BATTIGIA E' CONSENTITO IL SOLO TRANSITO – E' FATTO DIVIETO POSARE QUALSIASI OGGETTO CHE COSTITUISCA INGOMBRO - COMPRESI I TELI DA MARE.
(Regolamento Polizia Urbana art.50 comma 1 lett.c)

LE OCCUPAZIONI DI ZONE DEL DEMANIO MARITTIMO IN ASSENZA DI CONCESSIONE O AUTORIZZAZIONE DEMANIALE COSTITUISCONO REATO .

(Codice Navigazione art.54 e 1161)

ATTENZIONE

BALNEAZIONE NON SICURA PER MANCANZA APPOSITO SERVIZIO DI SALVATAGGIO.
LIMITE ACQUE INTERDETTE ALLA NAVIGAZIONE (METRI 200 DALLA COSTA) NON SEGNALATO.
LIMITE ACQUE SICURE (Mt. 1,60) NON SEGNALATO.
(ORDINANZA CAPITANERIA DI PORTO N. 40/2026)

WARNING

RESCUE SERVICE NOT AVAILABLE, UNSAFE FOR SWIMMING.
SIGNALS FOR BOTH SAFE WATERS (1,60 METERS FROM SHORE) AND BOAT NAVIGATION LIMIT (200 METERS FROM SHORE) ARE ABSENT.

(ORDER OF PORT AUTHORITIES N. 40/2026)

Schema informativo alla popolazione ai sensi D.L.gs. 116/2008 "Attuazione della Direttiva 2006/7/CE relativa alla gestione della qualità delle acque di balneazione".