



COMUNE DI GENOVA

## Direzione Regolazione

### ORDINANZA

ATTO N. ORM 9 DEL 05/01/2026

OGGETTO: **VIA LUGO**

**ORDINANZA DI REGOLAMENTAZIONE TEMPORANEA DELLA CIRCOLAZIONE STRADALE MEDIANTE ISTITUZIONE DI OBBLIGHI E LIMITAZIONI AL TRANSITO PER DELIMITAZIONE DI AREA DI CANTIERE.**

### IL DIRIGENTE

**Premesso** che l'impresa Tecnologie costruzioni Turco srl per conto di Azienda Regionale Territoriale per l'Edilizia della Provincia di Genova ha presentato istanza 631857 in data 10/12/2025, piattaforma GEO.Works, a Municipio 2 Centro Ovest - Ufficio Permessi, al fine di occupazione suolo pubblico con contestuale emissione di provvedimento di modifica della viabilità, riguardante un tratto della strada ricompresa nel territorio del Municipio II Centro – Ovest, per ristrutturazione di edificio sito in via Lugo civ.8;

**Preso atto** dell'Autorizzazione alla occupazione del suolo pubblico rilasciata dall'Ufficio permessi del Municipio II competente per area Protocollo n. 1447/2026 del 05/01/2026, in allegato quale parte integrante e sostanziale;

**Atteso** che l'esecuzione dei lavori in esame comporta divieto di transito in aree adibite ad area di cantiere;

**Valutato** che, per la situazione sopra descritta, appare opportuno provvedere all'adozione di misure a carattere provvisorio, idonee a garantire condizioni di sicurezza della circolazione veicolare e pedonale, nonché di salvaguardare la pubblica e privata incolumità e la sicurezza delle lavorazioni;

#### **Ritenuto opportuno:**

- interdire la circolazione veicolare e pedonale in alcune zone;
- adottare le modifiche alla viabilità così come meglio previste nel piano di segnalamento temporaneo di cantiere facente parte del presente provvedimento;

**Visto** il Piano di segnalamento temporaneo "*PIANO DI SEGNALAMENTO TEMPORANEO VIA Lugo8\_2*" presentato dall'impresa esecutrice dei lavori, in allegato quale parte integrante e sostanziale;

**Visto inoltre:**

- il parere di polizia stradale espresso ai sensi della D.D. 117.0.0.5/2013, in allegato quale parte integrante;
- Decreto Legislativo 30.4.1992 n. 285 e s.m.i. "*Nuovo Codice della Strada*", artt. 5, 6 e 7 ;
- Decreto Legislativo 18.08.2000 n. 267 e s.m.i. "*Testo Unico delle leggi sull'ordinamento degli Enti Locali*", art. 107;
- *Statuto del Comune di Genova*, approvato in ultima modifica con Deliberazione di Consiglio Comunale n. 17 del 09.04.2024 , art. 51 comma 10;
- Decreto del Ministero delle infrastrutture e dei trasporti 10 luglio 2002, recante "*disciplinare tecnico relativo agli schemi segnaletici, differenziati per categoria di strada, da adottare per il segnalamento temporaneo*";
- Decreto del Ministero del lavoro e delle politiche sociali di concerto con il Ministero della salute ed il Ministero delle infrastrutture e trasporti 22 gennaio 2019, recante "*i criteri generali di sicurezza relativi alle procedure di revisione, integrazione e apposizione della segnaletica stradale destinata alle attività lavorative che si svolgono in presenza di traffico veicolare*";

**ORDINA**

Per le motivazioni sopra esposte, dal giorno **12.01.2026** al giorno **14.07.2026**, in orario 00:00-24:00, in **via Lugo**, nel tratto compreso tra lo spigolo a ponente del civ. 8, lo spigolo a ponente del civico 10 e il muraglione di contenimento su via Bonanni e nel tratto del civico 8 rivolto verso via Bologna, sono stabilite le seguenti prescrizioni:

- divieto di circolazione salvo veicoli afferenti alle lavorazioni di cantiere;
- divieto di transito pedonale;
- divieto di fermata;

Sarà cura dell'impresa esecutrice delle lavorazioni idonea installazione di segnaletica stradale, anche di preavviso, per informare l'utenza delle modifiche alla viabilità in atto.

Nell'ambito del cantiere oggetto della presente Ordinanza, si applicano le disposizioni del Decreto del Ministero delle Infrastrutture e Trasporti del 10/07/2002 "Disciplinare Tecnico relativo agli schemi segnaletici, differenziati per categoria di strada, da adottare per il segnalamento temporaneo" ed adottano i criteri minimi di sicurezza previsti dall'Allegato I del D.M. 22/01/2019.

All'impresa esecutrice è fatto obbligo di utilizzare personale che abbia ricevuto l'informazione, la formazione e l'addestramento specifici previsti dal D.M. 22/01/2019.

I soggetti indicati in premessa, restano responsabili del mantenimento in esercizio ed in perfetta efficienza dei tratti stradali e della prevista segnaletica stradale per tutta la durata dei lavori mantenendo sollevato ed indenne il Comune di Genova da qualunque responsabilità derivante da carenza e/o inefficienza, di qualsivoglia natura, della segnaletica stradale stessa e della esecuzione delle lavorazioni.

A lavori ultimati, ovvero in ogni caso ciò si rendesse necessario prima dell'ultimazione dei lavori, la riapertura al transito di tali tratti potrà avvenire solamente previo ripristino delle condizioni di transitabilità compresa la messa in opera della segnaletica stradale eventualmente rimossa od oscurata per effetto dei lavori.

L'efficacia del presente provvedimento è subordinata alla presentazione al Comune di Genova, da parte della ditta esecutrice dell'intervento ed entro e non oltre le 24 ore successive dall'inizio dei lavori, della relativa comunicazione.

Qualora non effettivamente accertata dal personale della Civica Amministrazione, la conclusione dei lavori ed il corretto ripristino dei luoghi, come sopra specificato, devono essere comunicati entro e non oltre le 24 ore successive.

Siano ottemperate tutte le prescrizioni disposte dalla Polizia Locale, indicate nel parere allegato al presente provvedimento, la quale potrà adottare ulteriori misure di regolazione stradale ritenute necessarie.

### **MANDA**

All'impresa esecutrice, rendere noto al pubblico mediante l'installazione della prescritta segnaletica stradale, come dettagliata nel piano di segnalamento allegato, nei tempi e modi previsti dalla vigente normativa, con particolare riferimento alle disposizioni contenute nel Decreto del Ministero delle Infrastrutture e dei Trasporti del 10.07.2002.

Alla Direzione Corpo di Polizia Locale per la verifica della corretta applicazione della presente ordinanza.

IL DIRIGENTE  
Firmato digitalmente  
Gianluca Giurato

*Avverso il presente provvedimento può essere opposto ricorso entro sessanta giorni, dalla data di pubblicazione all'albo pretorio, al Tribunale Amministrativo Regionale della Liguria nei termini e modi previsti dall'art. 2 e seguenti della L.1034/1971 e s.m. e i. , ovvero entro centoventi giorni dalla data di pubblicazione al Presidente della Repubblica nei termini e modi previsti dall'art. 8 e seguenti del D.P.R. 1199/1971.*

## PIANO DI SEGNALAMENTO TEMPORANEO – Occupazione suolo VIA LUGO 8

**OGGETTO:** Occupazione suolo pubblico per rifacimento facciata e opere accessorie

**UBICAZIONE:** Genova, Via Lugo (Civici 8-10) **COMMITTENTE:** ARTE GENOVA **IMPRESA ESECUTRICE:** Tecnologie Costruzioni Turco SRL

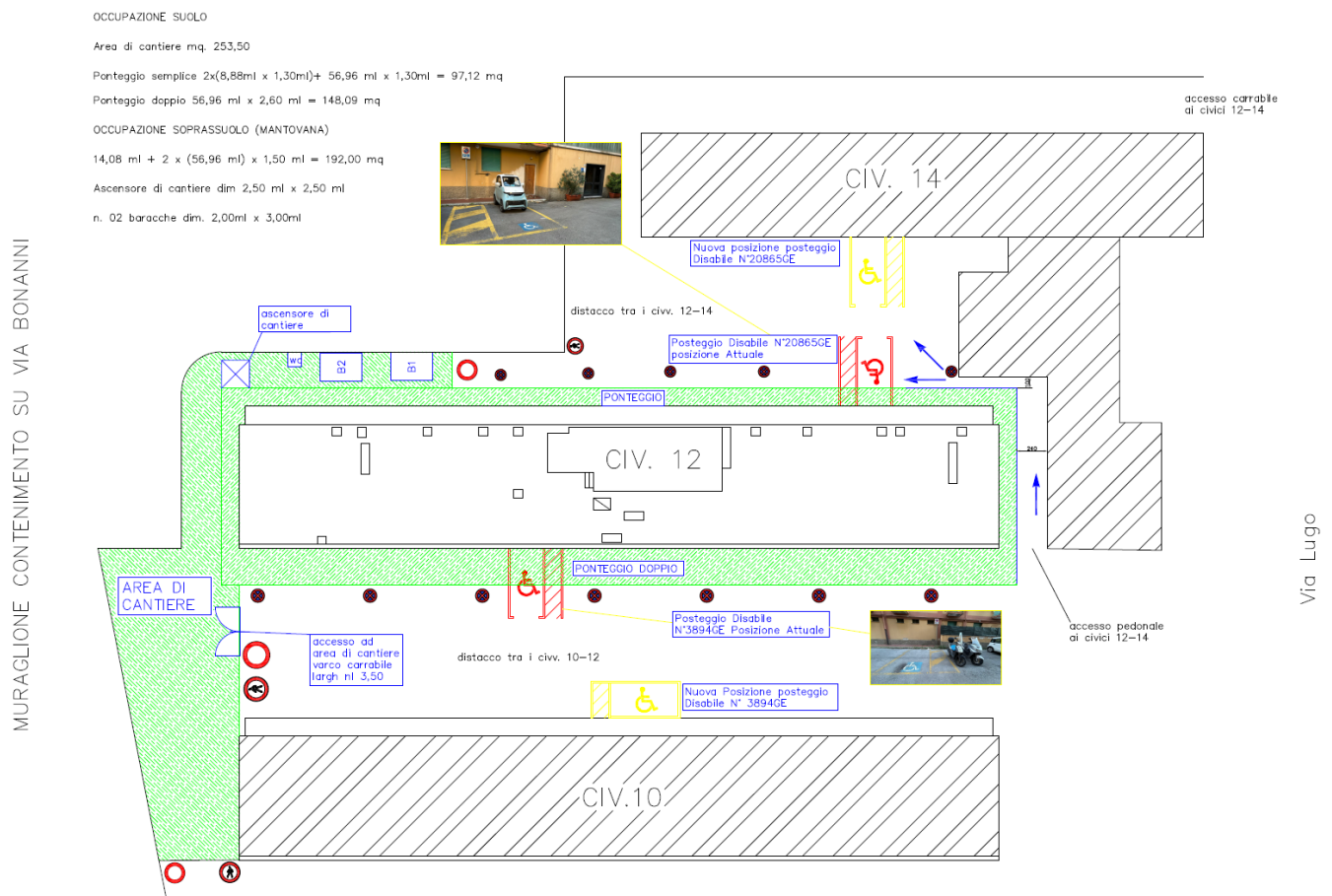
### A. INTEGRAZIONE CON OCCUPAZIONE SUOLO VIA LUGO 12 (OS-241118)

Si riportano di seguito le due planimetrie, la prima relativa all'occupazione suolo già in essere la seconda è invece quella relativa alla nuova richiesta.

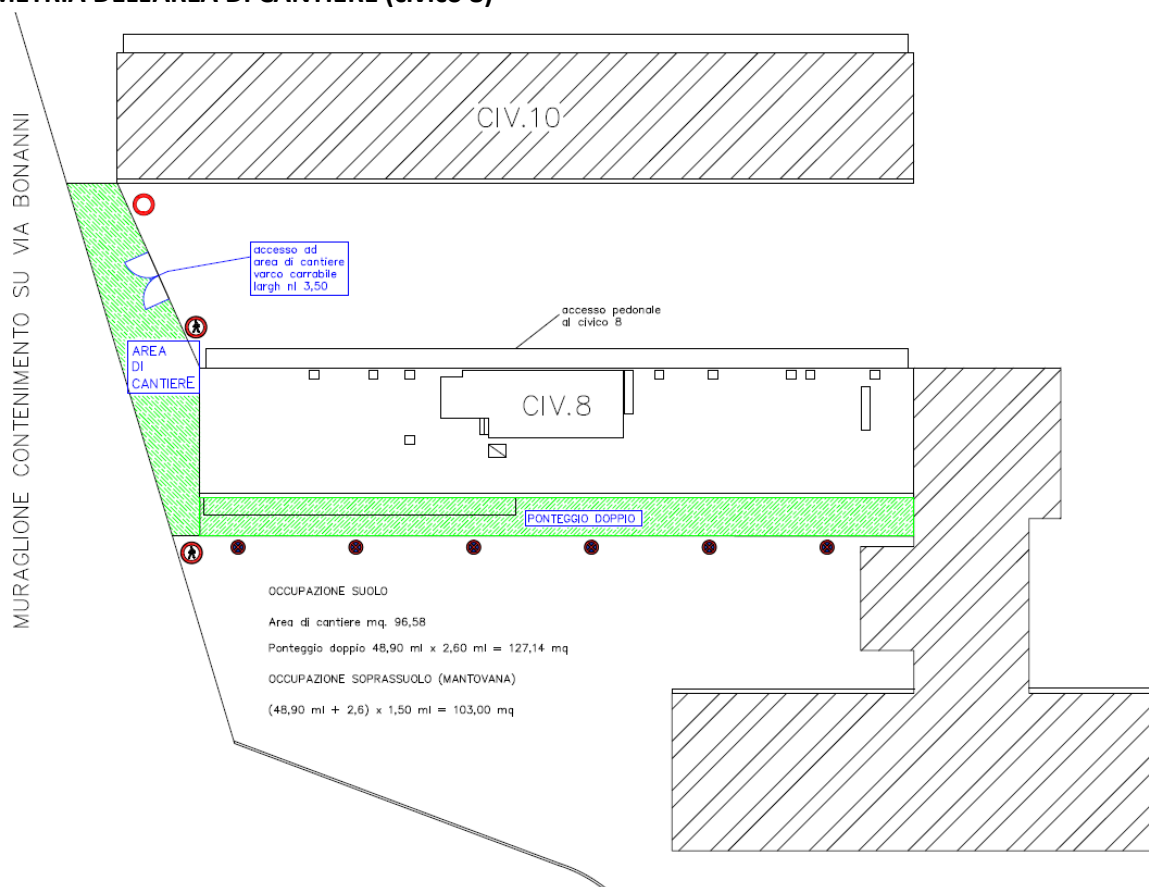
Come si evince dalle planimetrie la nuova occupazione “estenderà” la precedente sul fronte ovest in corrispondenza del muraglione di contenimento su via Bonanni.

L'intera area ovest, dal civico 12 al civico 8 sarà quindi integralmente interdetta al pubblico.

#### 1. PLANIMETRIA DELL'AREA DI CANTIERE (stato attuale civico 12)



## 2. PLANIMETRIA DELL'AREA DI CANTIERE (civico 8)



## 3. RELAZIONE DESCRITTIVA E LEGENDA SEGNALETICA

In riferimento all'elaborato grafico sopra riportato, si predispone la seguente segnaletica stradale temporanea per la messa in sicurezza dell'area di cantiere, del ponteggio e della viabilità pedonale e veicolare.

**A. SEGNALETICA DI POSIZIONE (Sull'area di occupazione)** I simboli grafici riportati in planimetria corrispondono alle seguenti installazioni:

- **Delimitazione area:** L'area di cantiere (mq 96,58) e l'area del ponteggio (mq 127,14) saranno delimitate longitudinalmente mediante transenne metalliche (barriere) bicolore bianco/rosso
- **Ponteggio e Mantovana:** Il ponteggio sarà segnalato con strisce oblique bianche e rosse.
- **Divieto di sosta con rimozione (Fig. 76):** Sarà posizionato lungo tutto il fronte del cantiere (lato Via Lugo) per garantire l'installazione delle strutture e la sicurezza del transito, per una lunghezza pari all'occupazione più aree di manovra.

### B. GESTIONE ACCESSI E PEDONI

- **Gestione interferenze pedonali (Lato Ovest)** È prevista l'interdizione totale del passaggio pedonale lungo la facciata Ovest, in quanto l'area di cantiere occupa l'intera sede percorribile rendendo impossibile il transito in sicurezza tra il lato Nord e il lato Sud dell'edificio. Segnaletica prevista:  
Installazione di transenne cieche/invalidabili a chiusura del varco.

Posizionamento del segnale "Divieto di transito ai pedoni" (Fig. 54) in corrispondenza di entrambi i punti di accesso al tratto interdetto (provenienza da Nord e provenienza da Sud).

- **Accesso Civico 8:** Come indicato in planimetria l'accesso al civico 8 sarà garantito regolarmente, l'ingresso al civico non è oggetto di occupazione suolo.
- **Varco Carrabile Cantiere:** In corrispondenza del varco di accesso all'area di cantiere (larghezza 3,50 mt ), verrà installato il segnale di "**Uscita autocarri**" (Fig. 35) per preavvisare i veicoli in transito su Via Lugo.

**C. SEGNALETICA DI PREAVVISO (Complementare)** A monte del cantiere (circa 50-100 metri prima dell'occupazione, non visibile nella scala 1:200), verranno posizionati:

1. Segnale di "**Lavori in corso**"

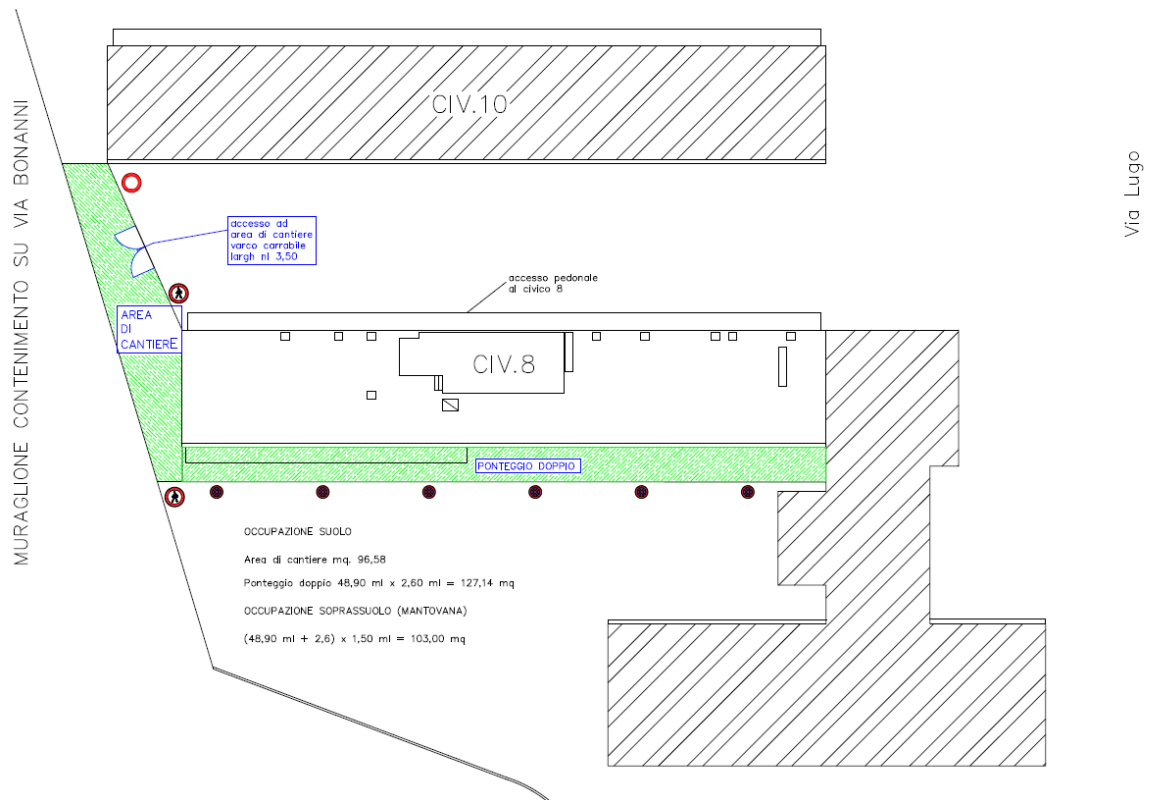
La segnaletica di divieto di sosta sarà posta in opera con un anticipo di **almeno 48 ore** rispetto all'inizio dell'occupazione

## PIANO DI SEGNALAMENTO TEMPORANEO – Occupazione suolo VIA LUGO 8

**OGGETTO:** Occupazione suolo pubblico per rifacimento facciata e opere accessorie

**UBICAZIONE:** Genova, Via Lugo (Civici 8-10) **COMMITTENTE:** ARTE GENOVA **IMPRESA ESECUTRICE:** Tecnologie Costruzioni Turco SRL

### 1. PLANIMETRIA DELL'AREA DI CANTIERE



### 2. RELAZIONE DESCRITTIVA E LEGENDA SEGNALETICA

In riferimento all'elaborato grafico sopra riportato, si predispone la seguente segnaletica stradale temporanea per la messa in sicurezza dell'area di cantiere, del ponteggio e della viabilità pedonale e veicolare.

**A. SEGNALETICA DI POSIZIONE (Sull'area di occupazione)** I simboli grafici riportati in planimetria corrispondono alle seguenti installazioni:

- **Delimitazione area:** L'area di cantiere (mq 96,58) e l'area del ponteggio (mq 127,14) saranno delimitate longitudinalmente mediante transenne metalliche (barriere) bicolore bianco/rosso
- **Ponteggio e Mantovana:** Il ponteggio sarà segnalato con strisce oblique bianche e rosse.
- **Divieto di sosta con rimozione (Fig. 76):** Sarà posizionato lungo tutto il fronte del cantiere (lato Via Lugo) per garantire l'installazione delle strutture e la sicurezza del transito, per una lunghezza pari all'occupazione più aree di manovra.

### B. GESTIONE ACCESSI E PEDONI

- **Gestione interferenze pedonali (Lato Ovest)** È prevista l'interdizione totale del passaggio pedonale lungo la facciata Ovest, in quanto l'area di cantiere occupa l'intera sede percorribile rendendo impossibile il transito in sicurezza tra il lato Nord e il lato Sud dell'edificio. Segnaletica prevista:

Installazione di transenne cieche/invalidabili a chiusura del varco.

Posizionamento del segnale "Divieto di transito ai pedoni" (Fig. 54) in corrispondenza di entrambi i punti di accesso al tratto interdetto (provenienza da Nord e provenienza da Sud).

- **Accesso Civico 8:** Come indicato in planimetria l'accesso al civico 8 sarà garantito regolarmente, l'ingresso al civico non è oggetto di occupazione suolo.
- **Varco Carrabile Cantiere:** In corrispondenza del varco di accesso all'area di cantiere (larghezza 3,50 mt ), verrà installato il segnale di "Uscita autocarri" (Fig. 35) per preavvisare i veicoli in transito su Via Lugo.

**C. SEGNALETICA DI PREAVVISO (Complementare)** A monte del cantiere (circa 50-100 metri prima dell'occupazione, non visibile nella scala 1:200), verranno posizionati:

1. Segnale di "Lavori in corso"

La segnaletica di divieto di sosta sarà posta in opera con un anticipo di **almeno 48 ore** rispetto all'inizio dell'occupazione





OCCUPAZIONE SUOLO

Area di cantiere mq. 253,50

Ponteggio semplice 2x(8,88ml x 1,30ml)+ 56,96 ml x 1,30ml = 97,12 mq

Ponteggio doppio 56,96 ml x 2,60 ml = 148,09 mq

OCCUPAZIONE SOPRASSUOLO (MANTOVANA)

14,08 ml + 2 x (56,96 ml) x 1,50 ml = 192,00 mq

Ascensore di cantiere dim 2,50 ml x 2,50 ml

n. 02 baracche dim. 2,00ml x 3,00ml

