



COMUNE DI GENOVA

Direzione Regolazione

ORDINANZA

ATTO N. ORM 168 DEL 18/02/2025

OGGETTO: **VIA SAN REMO**
TEMPORANEA MODIFICA DELLA CIRCOLAZIONE STRADALE
MEDIANTE ISTITUZIONE DI OBBLIGHI E LIMITAZIONI AL TRANSITO
PER LAVORI DI MANUTENZIONE AUTOSTRADALE INSISTENTI SUL
V.TTO PALMARO, AUTOSTRADA A10 GENOVA-VENTIMIGLIA

IL DIRIGENTE

Premesso che Amplia Infrastrutture, ha presentato istanza PG/2025/72008 in data 14/02/2025, con la quale ha richiesto l'emissione di un provvedimento di modifica della viabilità in sottopasso di connessione tra Via Diano Marina e Via S.Remo, sotto la proiezione di manufatto in area di pertinenza autostradale nel territorio del Municipio VII – Ponente, nell'ambito delle lavorazioni di manutenzione;

Rilevato che il sedime in oggetto non risulta essere di proprietà del Comune di Genova bensì di pertinenza Autostradale;

Dato atto che

- il Comune di Genova, anche in forza di quanto previsto dall'art. 14, c. 4, del D. Lgs. 285/1992, ritiene di esercitare, almeno per quanto concerne l'art. 7, c. 1 del medesimo, i poteri di Ente proprietario della Strada nei tratti interessati dalle presenti modifiche viabilistiche che non risultano di proprietà o sotto la diretta gestione del Comune;
- la manutenzione ed esercizio dei segmenti stradali di cui al punto precedente, così come la conservazione, mantenimento e custodia dei sedimi, della segnaletica, degli impianti e degli arredi, rimane sotto la diretta responsabilità dell'Ente proprietario della strada ovvero dell'eventuale soggetto titolare della concessione o consegna delle aree secondo gli accordi tra le parti;

Preso atto che l'esecuzione dei lavori in esame comporterà, in considerazione dell'occupazione suolo mediante installazione di area di cantiere, la chiusura di un

sottopasso di connessione tra Via Diano Marina e Via S.Remo ad esclusivo uso pedonale;

Considerato che le modifiche viarie in trattazione si rendono necessarie per consentire la sicurezza e la fluidità della circolazione pedonale;

Valutato che, per la situazione sopra descritta, appare opportuno provvedere all'adozione di misure a carattere provvisorio, idonee a tutelare l'incolumità pubblica;

Ritenuto opportuno adottare le modifiche alla viabilità così come meglio previste nel piano di segnalamento temporaneo di cantiere facente parte del presente provvedimento;

Visto il piano di segnalamento temporaneo presentato dall'Impresa esecutrice dei lavori;

Visti inoltre

- le valutazioni di polizia stradale espresse ai sensi della D.D. 117.0.0.5/2013;
- gli artt. 5, 6 e 7 del Decreto Legislativo 30.4.92 n. 285 "Nuovo Codice della Strada";
- l'art. 107 del Decreto Legislativo 18.08.2000 n. 267 "Testo Unico delle leggi sull'ordinamento degli Enti Locali";
- l'art. 51 comma 10 dello Statuto del Comune di Genova, approvato con Deliberazione di Consiglio Comunale n. 64 del 29.06.2021;
- il Decreto del Ministero delle infrastrutture e dei trasporti 10 luglio 2002, recante "disciplinare tecnico relativo agli schemi segnaletici, differenziati per categoria di strada, da adottare per il segnalamento temporaneo";
- il Decreto del Ministero del lavoro e delle politiche sociali di concerto con il Ministero della salute ed il Ministero delle infrastrutture e trasporti 22 gennaio 2019, recante "i criteri generali di sicurezza relativi alle procedure di revisione, integrazione e apposizione della segnaletica stradale destinata alle attività lavorative che si svolgono in presenza di traffico veicolare";

ORDINA

per le motivazioni sopra esposte, dalle ore 07.00 del giorno 24/02/2025 fino alle ore 18.00 del giorno 07/04/2025, nei sottoelencati segmenti stradali, sono stabilite le seguenti prescrizioni:

sottopasso di connessione tra Via Diano Marina e Via S.Remo:

- interdizione del transito pedonale

Nell'ambito del cantiere oggetto della presente Ordinanza, si applicano le disposizioni del Decreto del Ministero delle Infrastrutture e Trasporti del 10/07/2002 "Disciplinare Tecnico relativo agli schemi segnaletici, differenziati per categoria di strada, da adottare per il segnalamento temporaneo" ed adottano i criteri minimi di sicurezza previsti dall'Allegato I del D.M. 22/01/2019.

I soggetti indicati in premessa, restano responsabili del mantenimento in esercizio ed in perfetta efficienza dei tratti stradali e della prevista segnaletica stradale per tutta la durata dei lavori mantenendo sollevato ed indenne il Comune di Genova da qualunque responsabilità derivante da carenza e/o inefficienza, di qualsivoglia natura, della segnaletica stradale stessa e della esecuzione delle lavorazioni.

A lavori ultimati, ovvero in ogni caso ciò si rendesse necessario prima dell'ultimazione dei lavori, la riapertura al transito di tali tratti potrà avvenire solamente previo ripristino delle condizioni di transitabilità compresa la messa in opera della segnaletica stradale eventualmente rimossa od oscurata per effetto dei lavori.

Qualora non effettivamente accertata dal personale della Civica Amministrazione, la conclusione dei lavori ed il corretto ripristino dei luoghi, come sopra specificato, devono essere comunicati entro e non oltre le 24.

Siano ottemperate tutte le prescrizioni disposte dalla Polizia Locale, la quale potrà adottare ulteriori misure di regolazione stradale ritenute necessarie.

MANDA

All'impresa esecutrice, rendere noto al pubblico mediante l'installazione della prescritta segnaletica stradale, come dettagliata nel piano di segnalamento allegato, nei tempi e modi previsti dalla vigente normativa, con particolare riferimento alle disposizioni contenute nel Decreto del Ministero delle Infrastrutture e dei Trasporti del 10.07.2002.

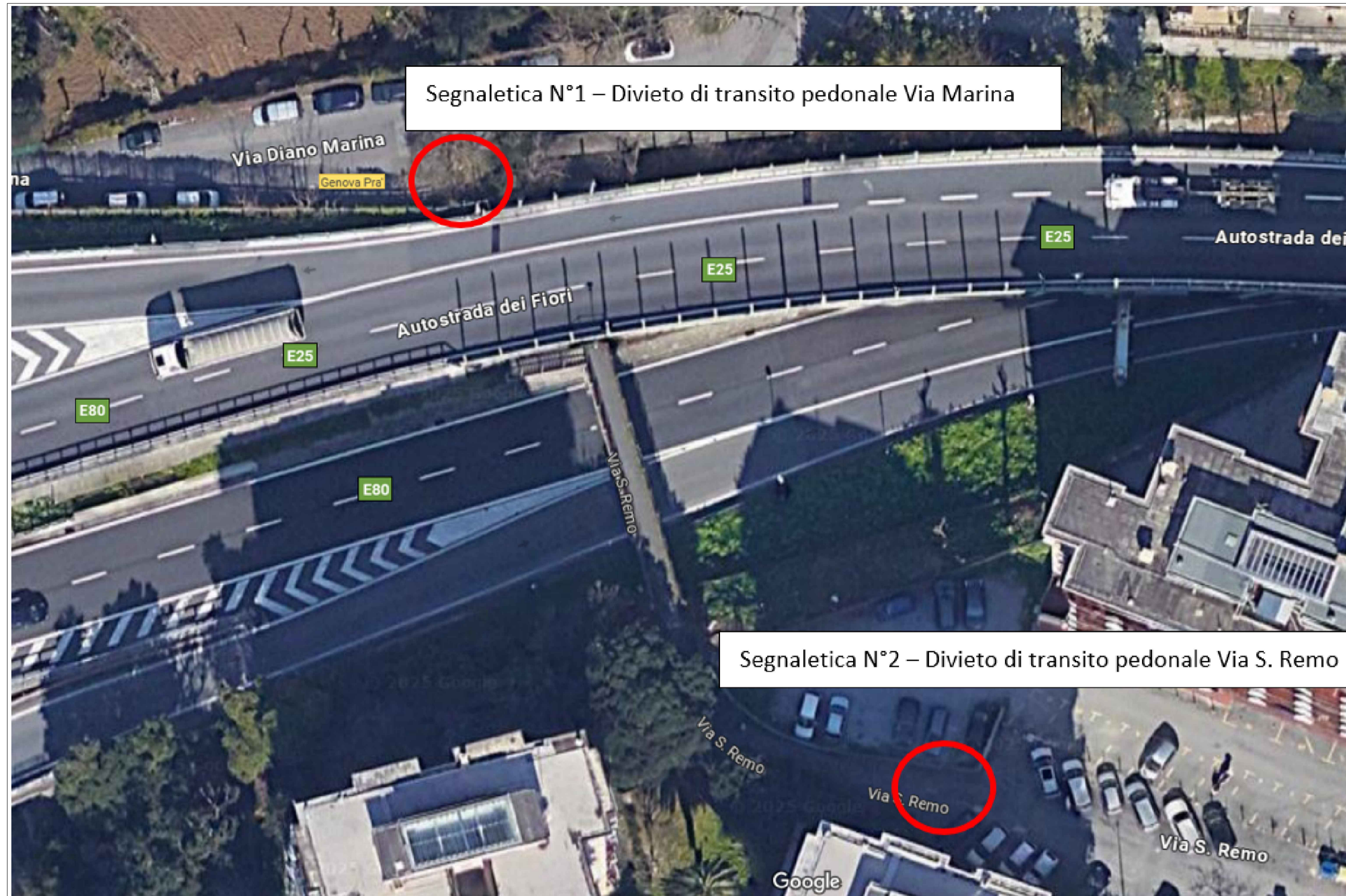
Alla Direzione Corpo di Polizia Locale per la verifica della corretta applicazione della presente ordinanza.

IL DIRIGENTE
Firmato digitalmente
Varno Maccari

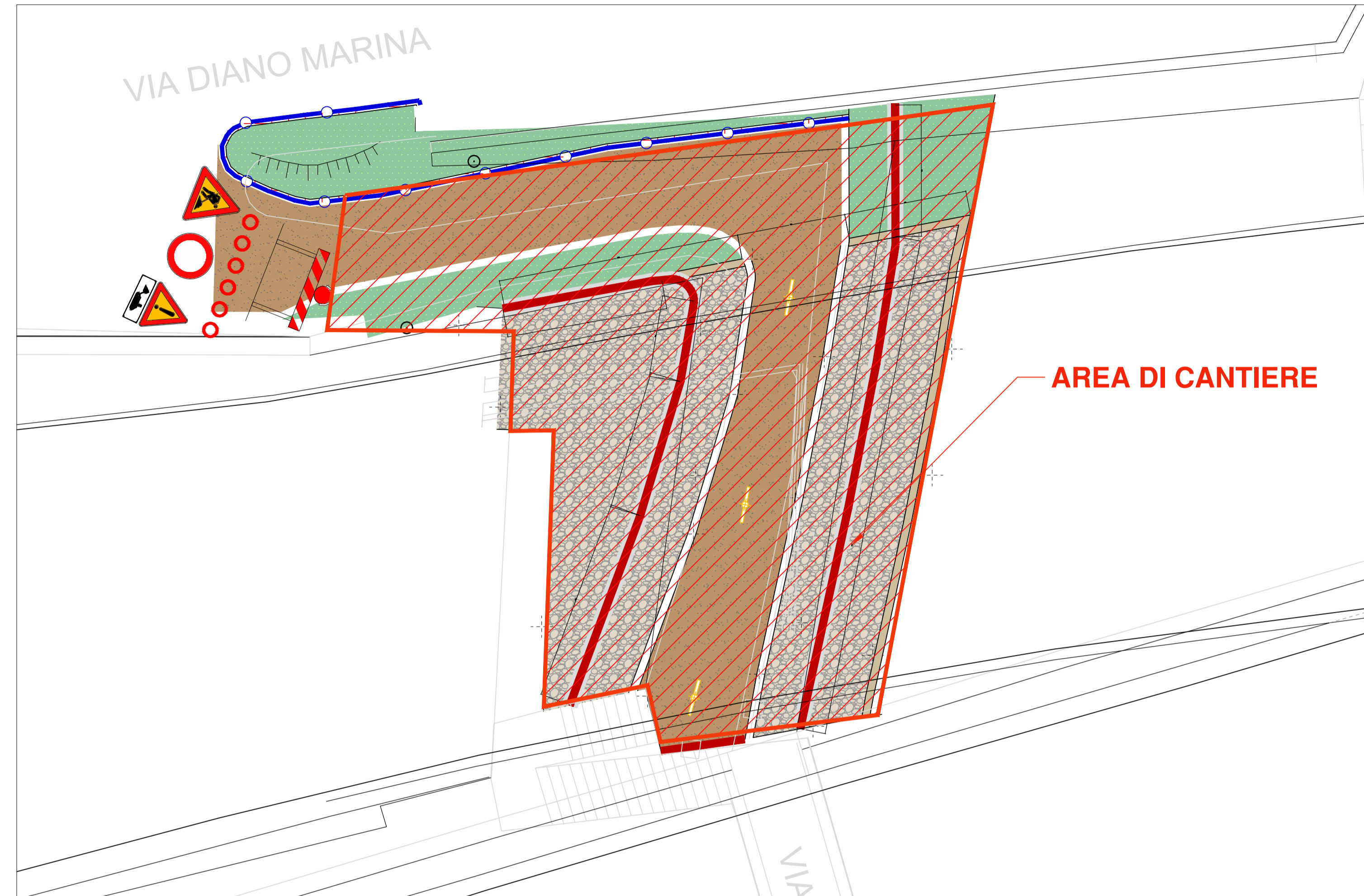
Avverso il presente provvedimento può essere opposto ricorso entro sessanta giorni, dalla data di pubblicazione all'albo pretorio, al Tribunale Amministrativo Regionale della Liguria nei termini e modi previsti dall'art. 2 e seguenti della L.1034/1971 e s.m. e i. , ovvero entro centoventi giorni dalla data di pubblicazione al Presidente della Repubblica nei termini e modi previsti dall'art. 8 e seguenti del D.P.R. 1199/1971.

PLANIMETRIA CANTIERIZZAZIONE
 CHIUSURA SOTTOPASSO DI CONNESSIONE TRA VIA DIANO MARINA E VIA S. REMO

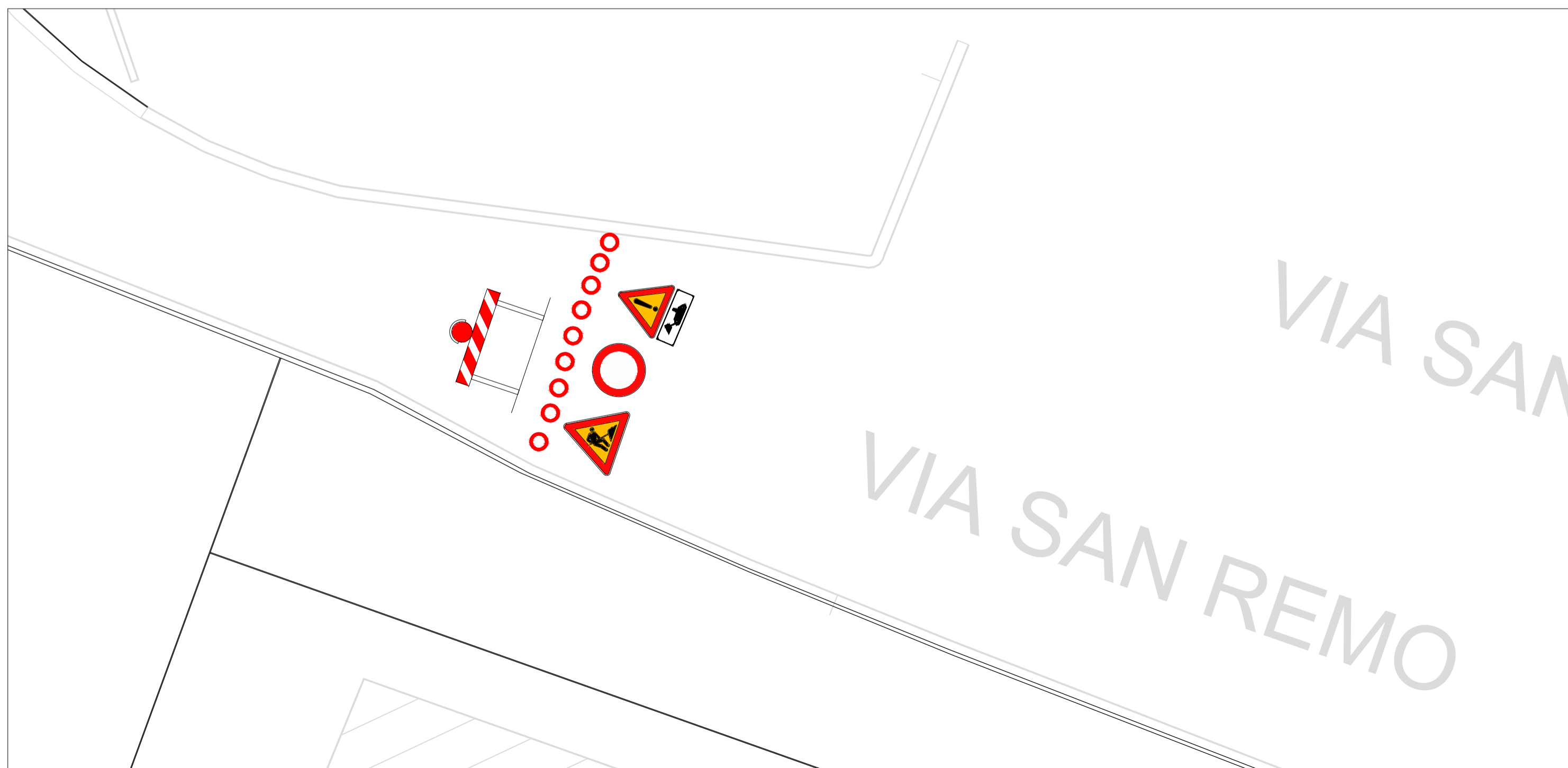
PLANIMETRIA DI INQUADRAMENTO SEGNALETICHE





SEGNALETICA DI DIVIETO DI TRANSITO PEDONALE INSISTENTE SU VIA DIANO MARINA



SEGNALETICA DI DIVIETO DI TRANSITO PEDONALE INSISTENTE SU VIA S. REMO



LEGENDA APPRESTAMENTI DI CANTIERE

-  AREA DI CANTIERE: CHIUSURA SOTTOPASSO PEDONALE
-  DELIMITAZIONE TEMPORANEA DELLE MEDIANTE CONI

AUTOSTRADA A10 GENOVA - VENTIMIGLIA

INTERVENTI DI MANUTENZIONE

V.TTO PALMARO

CANTIERIZZAZIONE

L'IMPRESA ESECUTRICE

