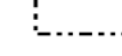
















**LEGENDA**

-  Confine Comunale
-  Viali esistenti
-  Viali di progetto
-  Verde urbano esistente (da SIS-S)
-  Verde urbano di previsione (da SIS-S e Distretti)
-  Connessioni ecologiche potenziali in area urbana
-  Aree ripariali
-  Core Area (puntuali)
-  SIC terrestri (Core Area)
-  SIC marini
-  Tappe di attraversamento e corridoi ecologici - Boschi
-  Tappe di attraversamento e corridoi ecologici - Acquatici
-  Tappe di attraversamento e corridoi ecologici - Spazi aperti
-  Aree protette (Parco regionale del Beigua e Area protetta locale del Parco delle Mura)
-  Zone di protezione speciale (ZPS)



scala 1:25.000  
 CARTA DELLA BIODIVERSITA'  
 (AGGIORNAMENTO LUGLIO 2022)