



COMUNE DI GENOVA

DIREZIONE URBANISTICA

DETERMINAZIONE DIRIGENZIALE N. 2023-118.0.0.-132

L'anno 2023 il giorno 29 del mese di Settembre il sottoscritto Berio Paolo in qualità di dirigente di Direzione Urbanistica, ha adottato la Determinazione Dirigenziale di seguito riportata.

OGGETTO MODIFICA DEL SISTEMA DEI SERVIZI PUBBLICI DEL PUC, AI SENSI DELL'ART. SIS-S-2 – FLESSIBILITÀ – DELLE NORME DI CONFORMITÀ DELLO STESSO PUC, PER ELIMINAZIONE DEL PARCHEGGIO PUBBLICO DI PREVISIONE PRESSO LE TORRI MSC DI SAN BENIGNO – MUNICIPIO II CENTRO-OVEST

Adottata il 29/09/2023
Esecutiva dal 29/09/2023

29/09/2023	BERIO PAOLO
------------	-------------

Sottoscritto digitalmente dal Dirigente Responsabile



COMUNE DI GENOVA

DIREZIONE URBANISTICA

DETERMINAZIONE DIRIGENZIALE N. 2023-118.0.0.-132

OGGETTO MODIFICA DEL SISTEMA DEI SERVIZI PUBBLICI DEL PUC, AI SENSI DELL'ART. SIS-S-2 – FLESSIBILITÀ – DELLE NORME DI CONFORMITÀ DELLO STESSO PUC, PER ELIMINAZIONE DEL PARCHEGGIO PUBBLICO DI PREVISIONE PRESSO LE TORRI MSC DI SAN BENIGNO – MUNICIPIO II CENTRO-OVEST

IL DIRIGENTE RESPONSABILE

Visti:

- l'art. 107 - *Funzioni e responsabilità della dirigenza* del D.lgs 18 agosto 2000, n. 267;
- gli artt. 77 - *La funzione dirigenziale* e 80 - *Competenze dei dirigenti* dello Statuto del Comune di Genova;
- gli artt. 4 - *Indirizzo politico-amministrativo. Funzioni e responsabilità*, 16 - *Funzioni dei dirigenti di uffici dirigenziali generali* e 17 - *Funzioni dei dirigenti* del D.lgs 165/2001;
- la Legge Urbanistica Regionale 4 settembre 1997 n. 36 e s.m., art. 43 (Flessibilità e procedure di aggiornamento del PUC e del PUC semplificato);
- il PUC in vigore dal 3 dicembre 2015, in particolare la tavola 37 e il volume “Bilanci – Elenchi” del Sistema dei Servizi Pubblici e l'art. SIS-S-2 – *Flessibilità* – delle Norme di Conformità;

IL DIRIGENTE

Premesso:

- che con istanza Protocollo n. 0428683.I del 19 settembre 2023, il dirigente della Direzione Demanio e Patrimonio richiedeva a questa direzione la cancellazione, dal Sistema dei Servizi Pubblici (SIS-S) del PUC, della previsione di parcheggio pubblico in corrispondenza all'immobile denominato “Torri MSC” - Comparto 2 del Piano Particolareggiato di San Benigno;
- che il parcheggio, di proprietà comunale, realizzato in struttura al 3° piano del suddetto edificio, è stato dismesso dall'uso pubblico essendo stato concesso in uso a società privata, tramite atto stipulato in data 12 luglio 2018, di cui è stata allegata copia all'istanza suddetta;

Sottoscritto digitalmente dal Dirigente Responsabile

- che la richiesta è finalizzata alla liberalizzazione del bene dal vincolo dell'uso pubblico, al fine della sua alienazione;

Dato atto:

- che il parcheggio in oggetto, posto al livello 3 del complesso immobiliare denominato "Torri MSC", con accesso da via De Marini, civ. 65 è identificato al Catasto Fabbricati di Genova Sezione SAM, Foglio 42, Mappale 1805, Subalterno 36, Categoria D/8;
- che lo stesso parcheggio è individuato nella Tavola 37 del Sistema dei Servizi Pubblici del PUC come Parcheggio Pubblico di Previsione n. 2023
- che nel volume "Bilanci – Elenchi" del sistema dei Servizi Pubblici del PUC, il servizio è rubricato come Parcheggio di Previsione numero 2023; sigla PR (di previsione); indirizzo: Via Chiesa – Via Ballaydier – Via De Marini; tipo: parcheggio; proprietà: pubblica; superficie reale: mq 2.728; superficie virtuale: mq 5.457;
- che la tavola 37 dell'Assetto Urbanistico del PUC comprende l'immobile in oggetto nell'ambito con disciplina urbanistica speciale n. 9, e indica, quale disciplina urbanistica valevole ad intervento attuato, l'Ambito di Conservazione dell'impianto Urbanistico, AC-IU;
- che l'art. 25 delle Norme Generali del PUC, definisce la disciplina urbanistica dell'ambito 9 denominato "Centro Direzionale San Benigno";

Considerato:

- che la Legge Urbanistica Regionale 4 settembre 1997 n. 36 e s.m., art. 43 (Flessibilità e procedure di aggiornamento del PUC e del PUC semplificato), al punto 1 demanda alle norme del PUC la definizione dei *margini di flessibilità entro cui le relative previsioni possono essere attuate senza ricorso né alla procedura di aggiornamento di cui al comma 3, né alla procedura di variante di cui all'articolo 44*;
- che l'art. SIS-S-2 delle Norme di Conformità del PUC, in particolare il paragrafo "Flessibilità", prevede: *Nel caso di già avvenuta dismissione, cessazione o ricollocazione di servizi pubblici rappresentati esclusivamente nella cartografia del Sistema dei Servizi Pubblici e inseriti all'interno di porzioni/parti di edifici aventi nel loro complesso una diversa disciplina urbanistica e nel frattempo cedute dalla pubblica amministrazione a privati o comunque di proprietà privata, le stesse e relative pertinenze sono assoggettate alla disciplina prevista per l'intero edificio dall'assetto urbanistico*;
- che, a seguito della riduzione di mq. 5.475 dei Servizi Pubblici, i bilanci delle dotazioni di standard urbanistici generali mantengono un saldo positivo, sia a livello di municipio, sia di intero territorio comunale, e la capacità insediativa del PUC resta verificata;
- che pertanto sussistano tutte le condizioni per procedere all'eliminazione dagli elaborati del PUC della previsione di parcheggio pubblico n. 2023, per le motivazioni sopra indicate;

Ritenuto:

Sottoscritto digitalmente dal Dirigente Responsabile

- di modificare la tavola 37 del Sistema dei Servizi Pubblici (SIS-S) del PUC al fine di eliminare la previsione di parcheggio pubblico n. 2023, relativo al parcheggio di proprietà comunale, realizzato in struttura al 3° piano dell'immobile denominato "Torri MSC" compreso nel Comparto 2 del Piano Particolareggiato di San Benigno, con accesso da via De Marini, civ. 65;
- di modificare, conseguentemente, i volumi "Relazione descrittiva dell'Apparato Normativo" e "Sistema dei Servizi Pubblici (SIS-S) Bilanci – Elenchi", come da stralci allegati al presente atto;
- di disporre che il presente atto e gli elaborati del PUC di cui ai punti precedenti siano inseriti nel sito informatico del Comune, depositati presso la segreteria comunale a libera e permanente visione del pubblico;

Dato atto che l'istruttoria del presente atto è stata svolta dal Dott. Paolo Berio, responsabile del procedimento, che attesta la regolarità e correttezza dell'azione amministrativa per quanto di competenza, ai sensi dell'art. 147 bis del D.lgs 267/2000 e che provvederà a tutti gli atti necessari all'esecuzione del presente provvedimento, fatta salva l'esecuzione di ulteriori adempimenti posti a carico di altri soggetti;

Considerato che il presente provvedimento non comporta effetti diretti o indiretti sulla situazione economico-finanziaria o sul patrimonio dell'Ente per cui non è necessario acquisire il parere di regolarità contabile ai sensi dell'art. 49 e dell'art. 147 bis, comma 1, del D.lgs 267/2000;

DETERMINA

- 1) di modificare la tavola 37 del Sistema dei Servizi Pubblici (SIS-S) del PUC al fine di eliminare la previsione di parcheggio pubblico n. 2023, relativo al parcheggio di proprietà comunale, realizzato in struttura al 3° piano dell'immobile denominato "Torri MSC" compreso nel Comparto 2 del Piano Particolareggiato di San Benigno, con accesso da via De Marini, civ. 65, come rappresentato nell'allegato stralcio cartografico;
- 2) di modificare, conseguentemente, i volumi "Relazione descrittiva dell'Apparato Normativo" e "Sistema dei Servizi Pubblici (SIS-S) Bilanci – Elenchi" come rappresentato nell'allegato stralcio documentale;
- 3) di disporre che il presente atto e gli elaborati del PUC di cui ai punti precedenti siano inseriti nel sito informatico del Comune, depositati presso la segreteria comunale a libera e permanente visione del pubblico.

Il Dirigente

Sottoscritto digitalmente dal Dirigente Responsabile

Dott.

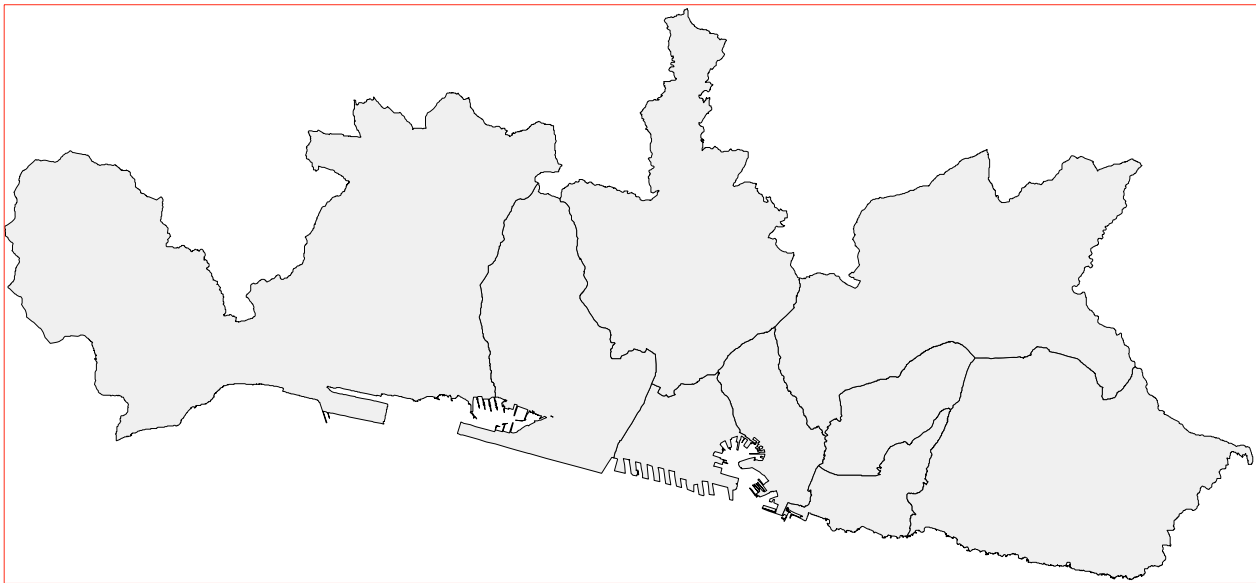
Sottoscritto digitalmente dal Dirigente Responsabile



COMUNE DI GENOVA

GENOVA
MORE THAN THIS


PIANO URBANISTICO COMUNALE



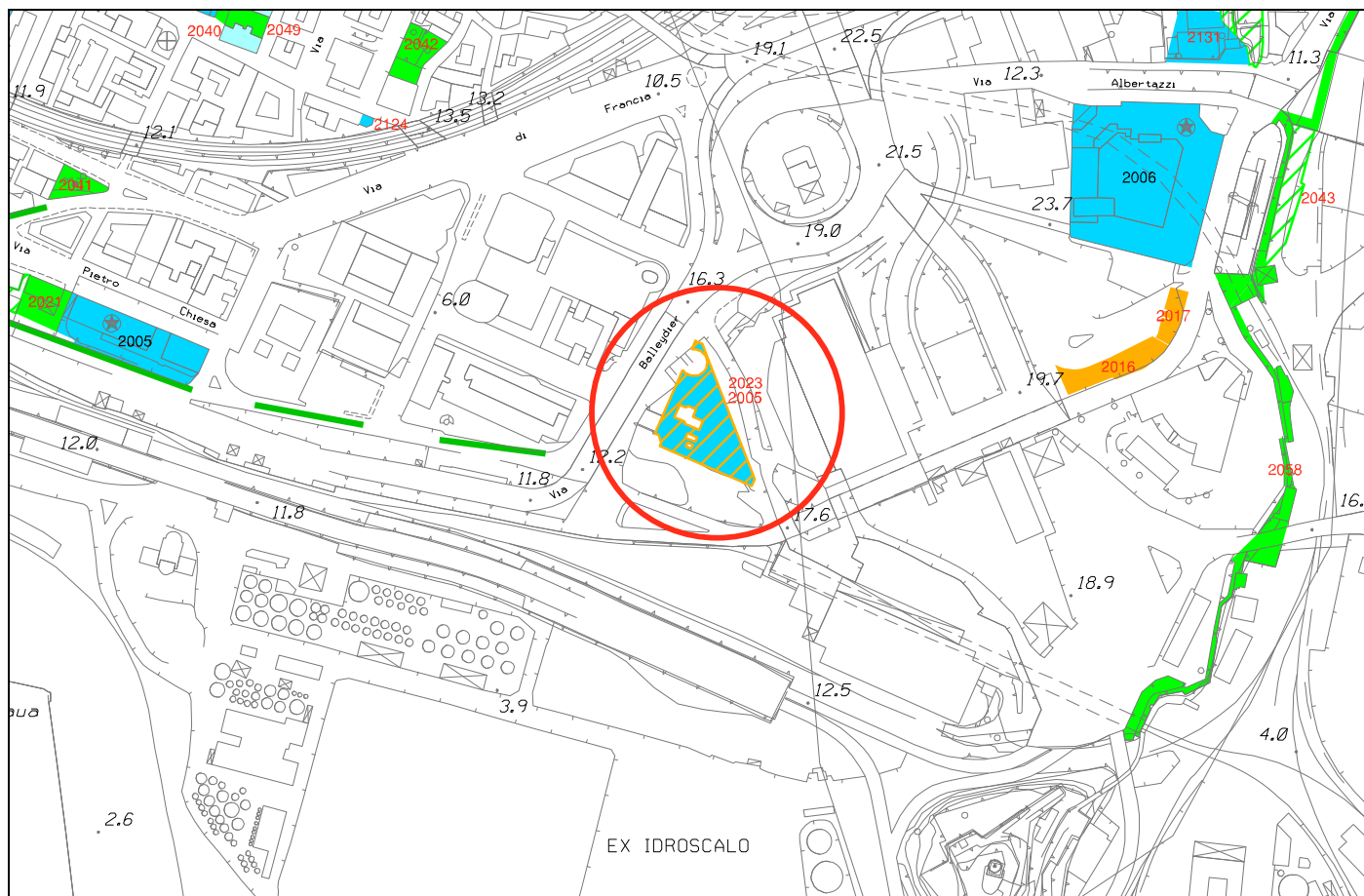
SISTEMA DEI SERVIZI PUBBLICI (SIS-S)
STRALCI CARTOGRAFICI

STRUTTURA DEL PIANO - Livello 3
Livello Locale di Municipio

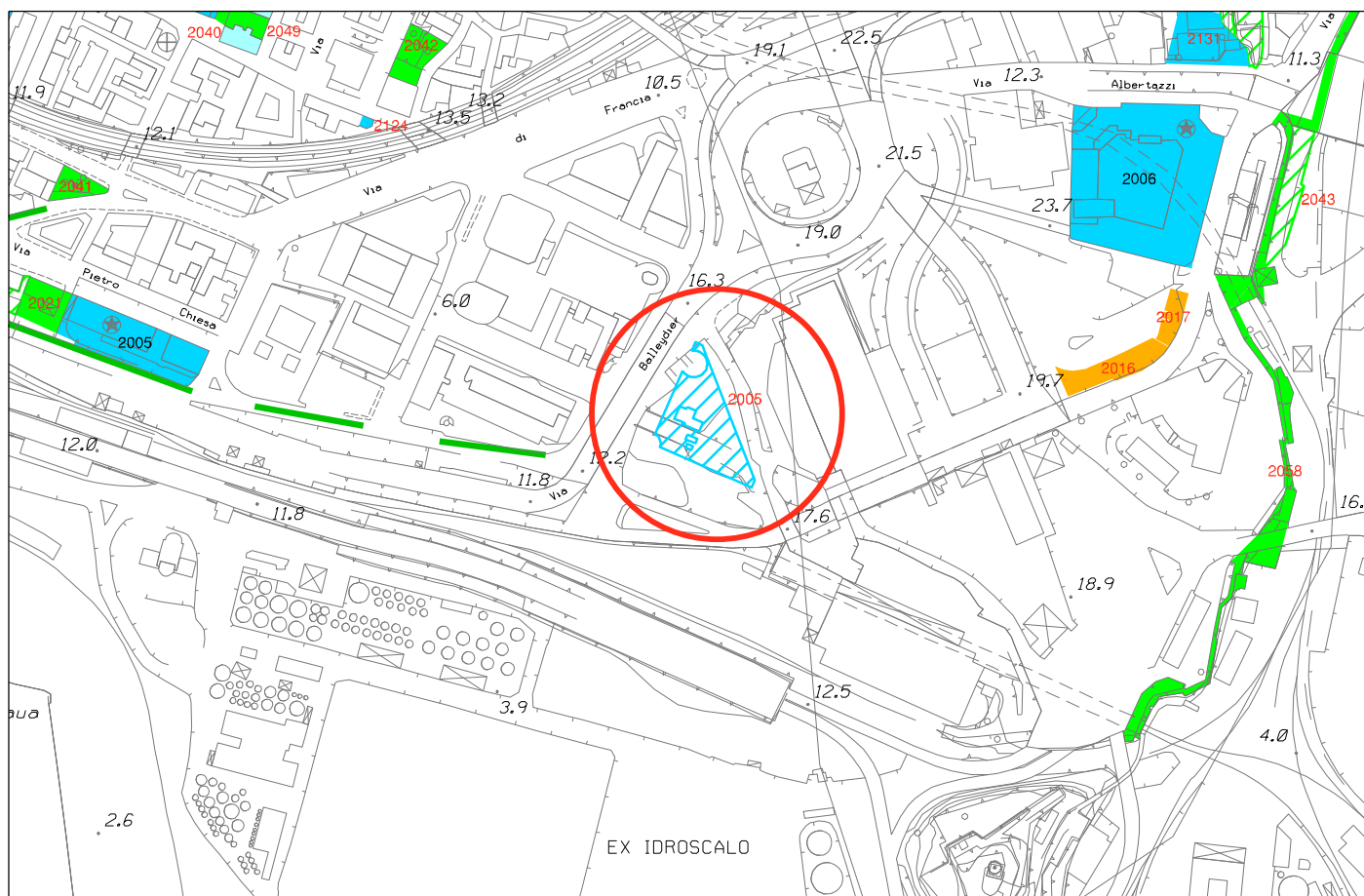
LEGENDA

	SERVIZI DI ISTRUZIONE ESISTENTI		PREVISIONI INIZIATIVE IN ITINERE
	SERVIZI DI ISTRUZIONE PREVISTI		PARCHEGGI CON SERVIZI IN COPERTURA il numero superiore indica il servizio posto in copertura il parcheggio e' indicato dal numero inferiore
	SERVIZI DI INTERESSE COMUNE ESISTENTI		SERVIZI A LIVELLO DI QUARTIERE
	SERVIZI DI INTERESSE COMUNE PREVISTI		SERVIZI A LIVELLO TERRITORIALE
	CIMITERI		SERVIZI PRIVATI NON COMPUTATI
	SERVIZI DI VERDE PUBBLICO GIOCO SPORT E SPAZI PUBBLICI ATTREZZATI ESISTENTI		RETE DI COMPLETAMENTO DEI VIALI
	SERVIZI DI VERDE PUBBLICO GIOCO SPORT E SPAZI PUBBLICI ATTREZZATI PREVISTI		RETE DEI PICCOLI PROGETTI
	PARCO NATURALE REGIONALE DEL BEIGUA		CONFINE MUNICIPIO
	PARCHEGGI ESISTENTI		LIMITE DI CENTRO ABITATO
	PARCHEGGI PREVISTI		CONFINE DI COMUNE
	SISTEMA SPECIALE DI SMALTIMENTO DEI RIFIUTI		

Municipio II Centro Ovest



Stralcio P.U.C. vigente - Sistema dei Servizi Pubblici (SIS-S)



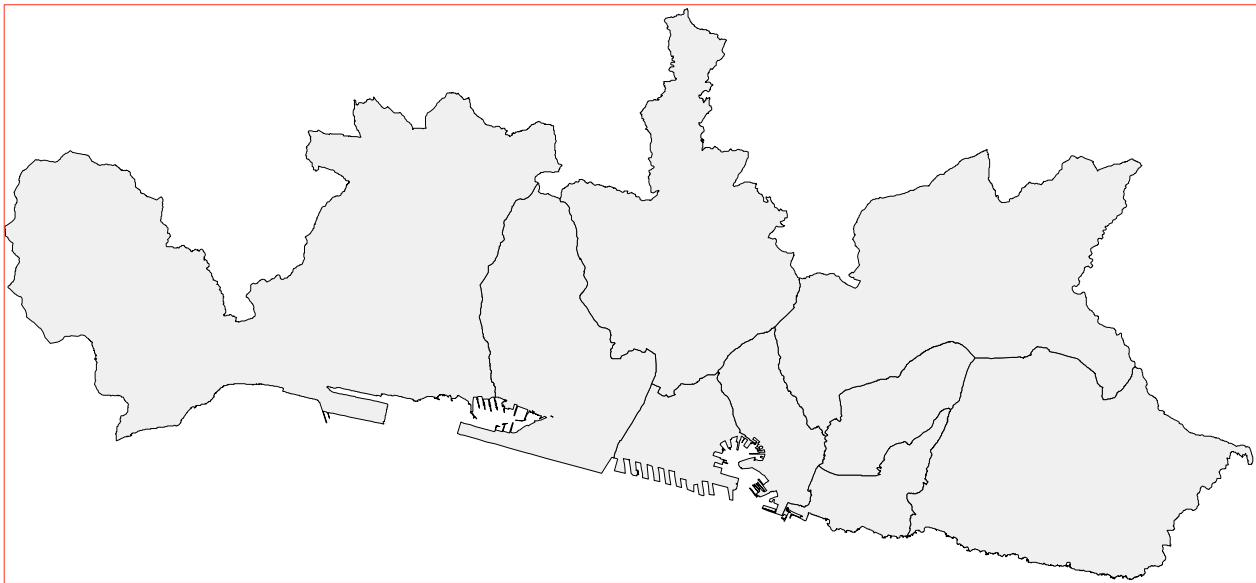
Stralcio P.U.C. modificato - Sistema dei Servizi Pubblici (SIS-S)



COMUNE DI GENOVA

GENOVA
MORE THAN THIS

PIANO URBANISTICO COMUNALE



SISTEMA DEI SERVIZI PUBBLICI (SIS-S)
BILANCI - ELENCHI
(STRALCIO)

STRUTTURA DEL PIANO - Livello 3
Livello Locale di Municipio

BILANCIO SERVIZI INTERO TERRITORIO COMUNALE

SERVIZI DI QUARTIERE - Indicazioni D.M. 2/4/68 n. 1444

18 mq. x abitante X 607.103 abitanti mq. 10.927.854

SERVIZI ESISTENTI:

Interesse comune	mq	2.852.644
Istruzione	mq	1.510.660
Parcheggi	mq	1.360.797
Verde pubblico	mq	6.932.800
	mq	<u>12.656.901</u>

SERVIZI DI PREVISIONE:

Interesse comune	mq	216.737
Istruzione	mq	57.462
Parcheggi	mq	298.936
Verde pubblico	mq	2.889.964
	mq	<u>3.463.099</u>

TOTALE mq 16.120.000

SALDO: mq 5.192.146

SERVIZI RELIGIOSI – indicazioni L.R. 24/1/85 n. 4

30% dei servizi di interesse comune esistente

servizi religiosi esistenti mq 1.135.297

servizi religiosi di previsione mq 0

Totale mq 1.135.297

Saldo: mq 279.504

MUNICIPIO 2 CENTRO OVEST

SAMPIERDARENA
S.TEODORO

SERVIZI DI QUARTIERE - Indicazioni D.M. 2/4/68 n. 1444

18 mq. x abitante X 68.378 abitanti mq. 1.230.804

SERVIZI ESISTENTI:

Interesse comune	mq	217.709
Istruzione	mq	138.453
Parcheggi	mq	103.282
Verde pubblico	mq	517.022
	mq	<u>976.466</u>

SERVIZI DI PREVISIONE:

Interesse comune	mq	10.133
Istruzione	mq	20.723
Parcheggi	mq	42.150
Verde pubblico	mq	412.776
	mq	<u>485.782</u>

TOTALE mq 1.462.248

SALDO: mq 231.444

SERVIZI RELIGIOSI – indicazioni L.R. 24/1/85 n. 4

30% dei servizi di interesse comune esistente mq 65.313

servizi religiosi esistenti mq 64.503

servizi religiosi di previsione mq 0

Totale mq 64.503

Saldo: mq -810

2001	PE	VIA S.MARINO	PARCHEGGIO	PUBB	1.201	2.401
2002	PE	VIA S.MARINO	PARCHEGGIO	PUBB	772	1.544
2003	PE	LARGO S.FRANCESCO DA PAOLA	PARCHEGGIO	PUBB	1.059	2.117
2004	PE	VIA MURA DEGLI ANGELI	PARCHEGGIO	PUBB	1.301	2.601
2005	PE	VIA RIGOLA	PARCHEGGIO	PUBB	1.437	2.873
2006	PE	VIA RIGOLA	PARCHEGGIO	PUBB	582	1.164
2007	PE	BELVEDERE	PARCHEGGIO	PUBB	665	1.331
2008	PE	VIA PELLEGRINI	PARCHEGGIO	PUBB	768	1.536
2009	PE	VIA FILLAK	PARCHEGGIO	PRIV	1.036	2.073
2010	PE	VIA BADEN POWELL	PARCHEGGIO	PUBB	1.408	2.817
2011	PE	VIA S.MARINO	PARCHEGGIO	PUBB	1.303	2.606
2012	PE	CIMITERO CASTAGNA-ANGELI	PARCHEGGIO	PUBB	1.957	3.914
2013	PE	PIAZZA DINEGRO	PARCHEGGIO	PUBB	1.145	2.290
2014	PE	VIA DI FRANCIA-VIA CANTORE	PARCHEGGIO	PUBB	6.028	12.055
2015	PE	VIA CARPANETO	PARCHEGGIO	PRIV	318	4.169
2016	PE	VIA MILANO	PARCHEGGIO	PUBB	1.096	2.192
2017	PE	VIA MILANO	PARCHEGGIO	PUBB	456	913
2018	PE	VIA CANTORE	PARCHEGGIO	PUBB	1.202	2.404
2019	PE	PIAZZA VITTORIO VENETO	PARCHEGGIO	PUBB	774	1.549
2020	PE	CORSO MARTINETTI	PARCHEGGIO	PUBB	854	1.708
2021	PE	VIA MARZABOTTO	PARCHEGGIO	PUBB	969	1.938
2022	PE	VIA OPERAI	PARCHEGGIO	PUBB	16.764	33.528
2023	PE	VIA DIGIONE	PARCHEGGIO	PUBB	2.971	5.941
2024	PE	VIA PAOLO MANTOVANI	PARCHEGGIO	PUBB	2.043	4.086
2025	PE	PIAZZA SOPRANIS	PARCHEGGIO	PUBB	1.766	3.532

Totale superfici 49.875 103.282

Descrizione: parcheggi previsione

NUMERO	SIGLA	INDIRIZZO	TIPO	PROPRIETA'	SUP REALE	SUP VIRTUALE
2004	PR	VIA BUOZZI	PARCHEGGIO	PUBB	5.168	10.335
2005	PR	VIA MARABOTTO - FS	PARCHEGGIO	PUBB	5.008	10.017
2013	PR	VIA S.MARINO	PARCHEGGIO	PUBB	1.014	2.029
2014	PR	VIA S.BARTOLOMEO FOSSATO	PARCHEGGIO	PUBB	1.086	2.172
2015	PR	VIA DI FRANCIA	PARCHEGGIO	PUBB	5.834	11.667
2017	PR	VIA PAGANO DORIA	PARCHEGGIO	PUBB	636	1.273
2021	PR	VIA S.BARTOLOMEO DEL FOSSATO	PARCHEGGIO	PUBB	1.791	3.582
2022	PR	VIA S.BENIGNO	PARCHEGGIO	PUBB	327	654
2025	PR	VIA ARMIROTTI	PARCHEGGIO	PRIV	211	421

Totale superfici 23.803 42.150

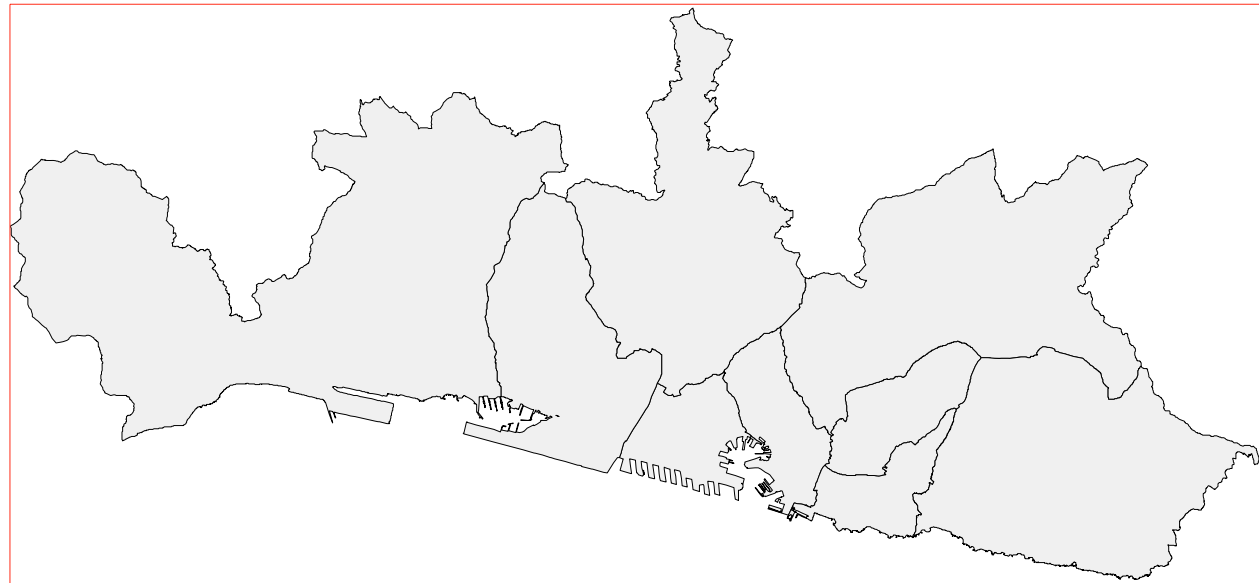
Descrizione: sistema speciale dei rifiuti - T

NUMERO	SIGLA	INDIRIZZO	TIPO	PROPRIETA'	SUP REALE	SUP VIRTUALE
2001	SPE	VIA ARGINE POLCEVERA	ISOLA ECOLOGICA	PUBB	8.842	0

Totale superfici 8.842 0



PIANO URBANISTICO COMUNALE



(STRALCIO)

RELAZIONE DESCRITTIVA
DELL'APPARATO NORMATIVO

- corrispondenza di 1 addetto per il settore alberghiero per 200 mq di Superficie agibile realizzabile;
 - corrispondenza di 1 addetto per il settore terziario, commerciale, connettivo urbano e servizi privati, per 40 mq di Superficie agibile realizzabile;
- (4) La capacità insediativa ricettiva in termini di posti letto, è stata quantificata assumendo la corrispondenza di 1 posto letto per ogni 25 mq di Superficie agibile realizzabile.

8. Come rappresentato nella seguente tabella, il fabbisogno di spazi pubblici destinati ad attività collettive, a verde pubblico o a parcheggi esistenti o di previsione individuati dal PUC indotto dagli abitanti esistenti e di previsione ammonta a 11.687.828 mq.

abitanti esistenti (1)	abitanti insediabili (2)	totale (mq)	servizi mq/abitante (3)	fabbisogno (mq)
607.103	42.221	649.324	18	11.687.828

(1) popolazione residente al 31/12/2011

(2) abitanti teorici potenzialmente insediabili nei distretti e grandi trasformazioni in atto e derivante dall'utilizzo del 30% delle abitazioni non occupate

(3) fabbisogno D.M. 1444/68: 18 mq/abitante

9. Come rappresentato nella seguente tabella, il fabbisogno di spazi pubblici destinati ad attività collettive, a verde pubblico o a parcheggi esistenti o di previsione individuati dal PUC indotto dagli addetti e posti letto esistenti e di previsione ammonta a 3.666.746 mq.

		totale	standard prescritto DM 1444/68	fabbisogno	totale fabbisogno
addetti insediati (1)	284.464	316.198	11,5	3.636.280 (5)	3.666.746
addetti insediabili (2)	31.734				
posti letto esistenti (3)	8.347	12.186	2,5	30.466 (6)	
posti letto di previsione (4)	3.839				

(1) fonte: Annuario Statistico 2012 del Comune di Genova addetti alle unità locali Censimento industria e servizi 2001 (inclusi addetti all'agricoltura, caccia e silvicoltura).

(2) fonte: elaborazioni popolazione insediabile nei distretti e grandi trasformazioni in atto

(3) fonte: Annuario Statistico 2012 del Comune di Genova

(4) fonte: elaborazioni posti letto insediabili nei distretti e grandi trasformazioni in atto

(5) il calcolo del fabbisogno è calcolato su base art.3 D.M. 1444/68: 11,5 mq/abitante (mq 9 verde gioco e sport + mq 2,5 parcheggi).

(6) il fabbisogno è calcolato su base art. 3 D.M. 1444/68: 2,5 mq/abitante (parcheggi) in quanto il Piano prevede espressamente un'ampia dotazione di servizi turistici.

10. Gli spazi pubblici destinati ad attività collettive, a verde pubblico o a parcheggi esistenti o di previsione individuati dal PUC sul territorio comunale ammontano a 16.120.000 mq (rif. Sistema dei Servizi Pubblici (SIS-S) Bilancio - Elenchi).

11. Il Bilancio degli spazi pubblici destinati ad attività collettive, a verde pubblico o a parcheggi esistenti o di previsione individuati dal PUC si avvale della facoltà prevista dall'art. 4 del DM. 1444/68, che stabilisce che le aree individuate nelle zone A e B possono essere computate, ai fini della determinazione delle quantità minime prescritte, in misura doppia di quella effettiva.

Nel Bilancio degli spazi pubblici destinati ad attività collettive, a verde

pubblico o a parcheggi non sono computate le quantità di aree per servizi derivanti dall'attuazione dei Distretti di trasformazione.

12. Confrontando il fabbisogno di servizi pubblici indotto dal peso insediativo esistente e di previsione del PUC (pari alla somma di 11.687.828 mq e di 3.666.746 mq e cioè 15.354.574 mq) con il bilancio degli spazi pubblici destinati ad attività collettive, a verde pubblico o a parcheggi esistenti o di previsione (pari a mq 16.120.000), il Bilancio urbanistico di PUC è verificato.

13. Gli standard urbanistici necessari a corrispondere i fabbisogni generati dai nuovi carichi insediativi nei Distretti di trasformazione sono stabiliti dalle norme generali del PUC nel rispetto delle quantità minime previste dalle vigenti disposizioni legislative per le diverse funzioni insediabili. Le norme di congruenza individuano, inoltre, nelle schede normative dei singoli Distretti di trasformazione, i casi nei quali sono previste all'interno degli stessi o limitatamente ai singoli, maggiori quote di standard, rispetto alle quantità minime richieste, in virtù dei differenti assetti di previsione, delle particolari condizioni e delle caratteristiche dei relativi contesti territoriali di appartenenza.

Articolazione del territorio e disciplina normativa

1. Il territorio comunale è suddiviso in Ambiti di conservazione e di riqualificazione e in Distretti di trasformazione.

Ciascun Ambito è dotato di una disciplina che definisce le funzioni ammesse, principali e complementari, gli interventi sul patrimonio edilizio esistente, gli interventi di sostituzione edilizia e di nuova costruzione, gli interventi di sistemazione degli spazi liberi e quelli consentiti sulla viabilità pubblica e relativi accessori.

Sono definite per ogni Ambito le norme progettuali di livello puntuale del PUC, che costituiscono espressamente disciplina paesistica.

Sono inoltre indicati nella cartografia di PUC perimetri che individuano aree, infrastrutture o immobili soggetti a discipline specifiche.

2. Per tutto il territorio comunale nella cartografia di livello paesaggistico puntuale del PUC, sono individuate la Struttura Urbana Qualificata (SUQ), le componenti del paesaggio di rilevante valore, gli archi costieri, i nuclei storici, le emergenze paesaggistiche e i sistemi di paesaggio,

che possono anche avere disciplina paesistica specifica.

3. Per l'intero territorio comunale il PUC contiene prescrizioni relative agli aspetti geologici, geomorfologici, idrogeologici e geotecnici, indicati nelle cartografie relative alla "zonizzazione geologica del territorio", ai "vincoli geomorfologici ed idraulici" e nelle relative Norme Geologiche.

4. Tabella di relazione D.M. 02.04.68 n. 1444 / PUC

In attuazione delle disposizioni di cui all'art. 27 della L.R. 36/1997 e ss.mm.ii. (Struttura del Piano), è definita la seguente correlazione tra le zone omogenee, di cui all'art. 2 del D.M. 2 aprile 1968, n. 1444, e gli Ambiti di conservazione e riqualificazione individuati dal Piano ai sensi dell'art. 28 della L.R. 36/1997:

D.M. 2.4.68	AMBITI PUC	SIGLA
A	Ambito di conservazione del territorio di valore paesaggistico e panoramico	AC-VP
	Ambito di conservazione del verde urbano strutturato	AC-VU
	Ambito di conservazione del Centro Storico Urbano	AC-CS
	Ambito di conservazione dell'impianto urbano storico	AC-US
	Ambito di Conservazione della via Antica Romana	AC-AR
	Ambito complesso per la valorizzazione del litorale	ACO-L
B	Ambito di conservazione dell'impianto urbanistico	AC-IU
	Ambito di riqualificazione urbanistica - residenziale	AR-UR
D	Ambito di riqualificazione urbanistica produttivo-urbano	AR-PU
	Ambito di riqualificazione urbanistica produttivo-industriale	AR-PI
E	Ambito di conservazione del territorio non insediato	AC-NI
	Ambito di riqualificazione del territorio di presidio ambientale	AR-PR
	Ambito di riqualificazione delle aree di produzione agricola	AR-PA
F	Sistema delle infrastrutture e dei servizi	SIS