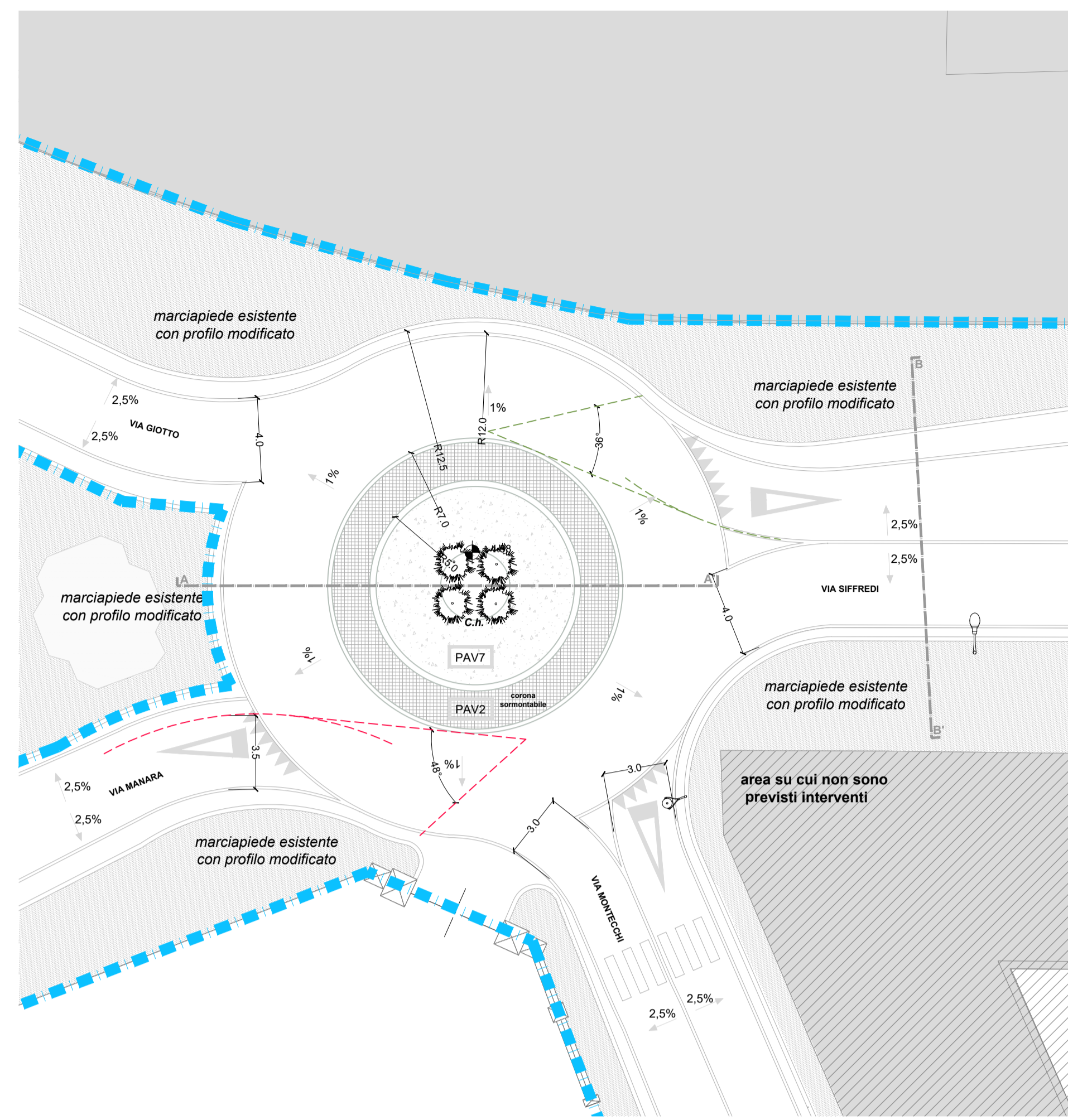
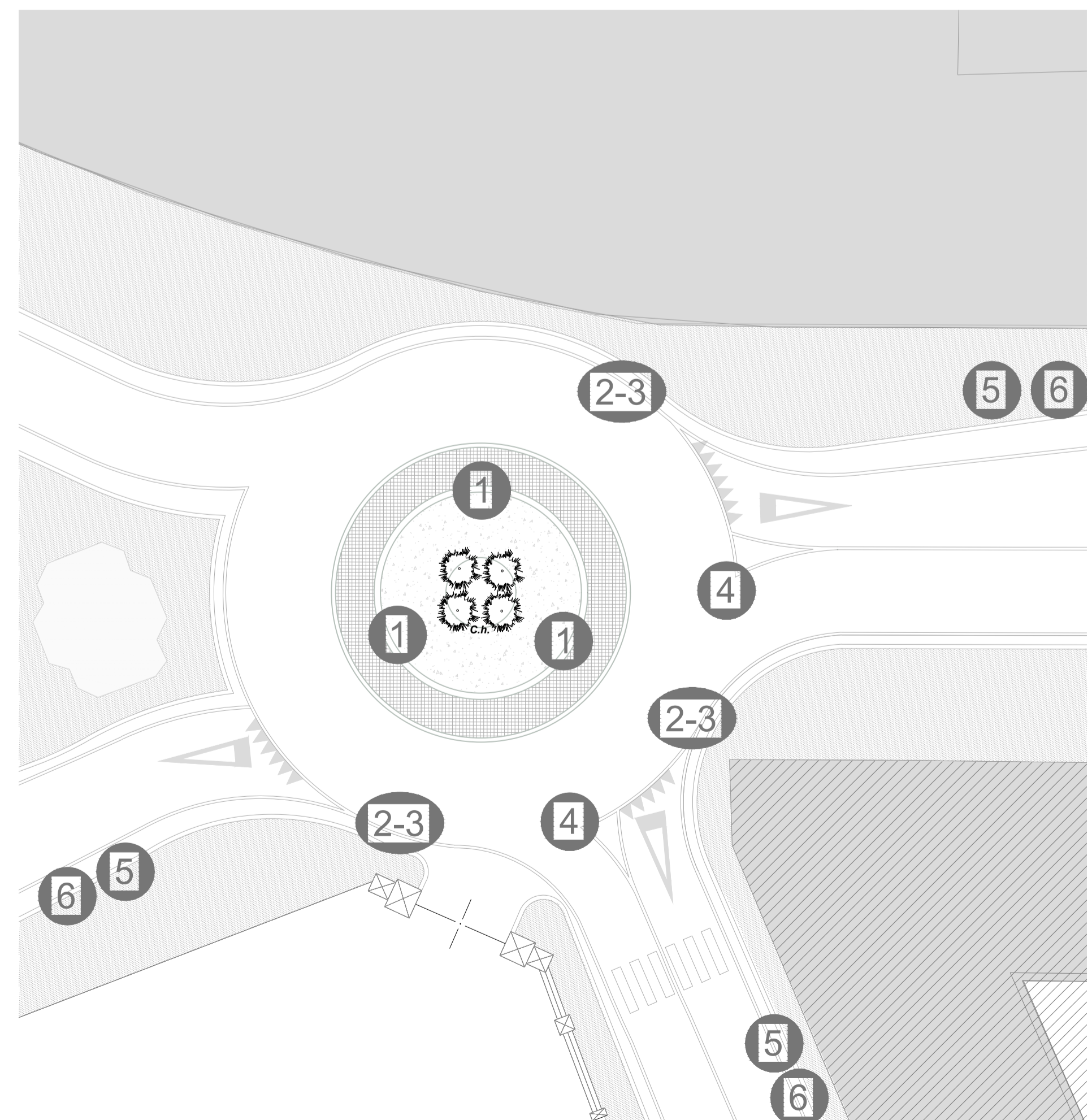


rilievo - stralcio planimetria
scala 1:200



progetto - stralcio planimetria
scala 1:200



progetto - segnaletica
scala 1:200

1		SEGNALE DI DIREZIONE OBBLIGATORIA A DESTRA Fig. 9 800 mt. 102 Nuovo Codice della Strada
2		SEGNALE DI DARE PRECEDENZA Fig. 10 800 mt. 108 Nuovo Codice della Strada
3		SEGNALE DI ROTATORIA Fig. 10 800 mt. 102 Nuovo Codice della Strada
4		SEGNALE DI DIREZIONE (URBANO / EXTRAURBANO) Fig. 1 200 mt. 102 Nuovo Codice della Strada
5		SEGNALE DI PREAVVISO DI DARE PRECEDENZA Fig. 10 800 mt. 108 Nuovo Codice della Strada
6		SEGNALE DI PREAVVISO DI ROTATORIA Fig. 1 200 mt. 102 Nuovo Codice della Strada

LEGENDA
AREA DI PUO PROPOSTA

NOTE

ANGOLI DI DEVIAZIONE β

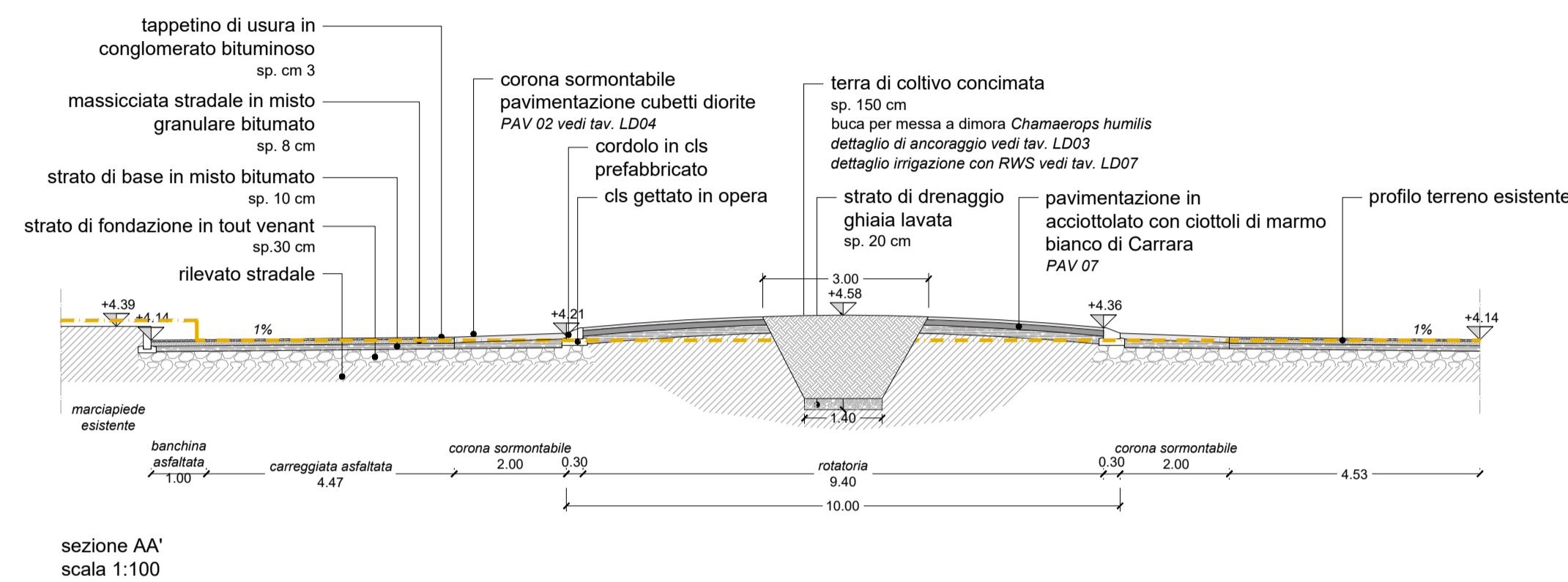
Il controllo della deviazione delle traiettorie risulta non conforme al criterio indicato dal D.M. 19/04/2006. Si agirà, pertanto, in deroga a tale normativa per vincoli connessi alla situazione dei luoghi.

ILLUMINAZIONE

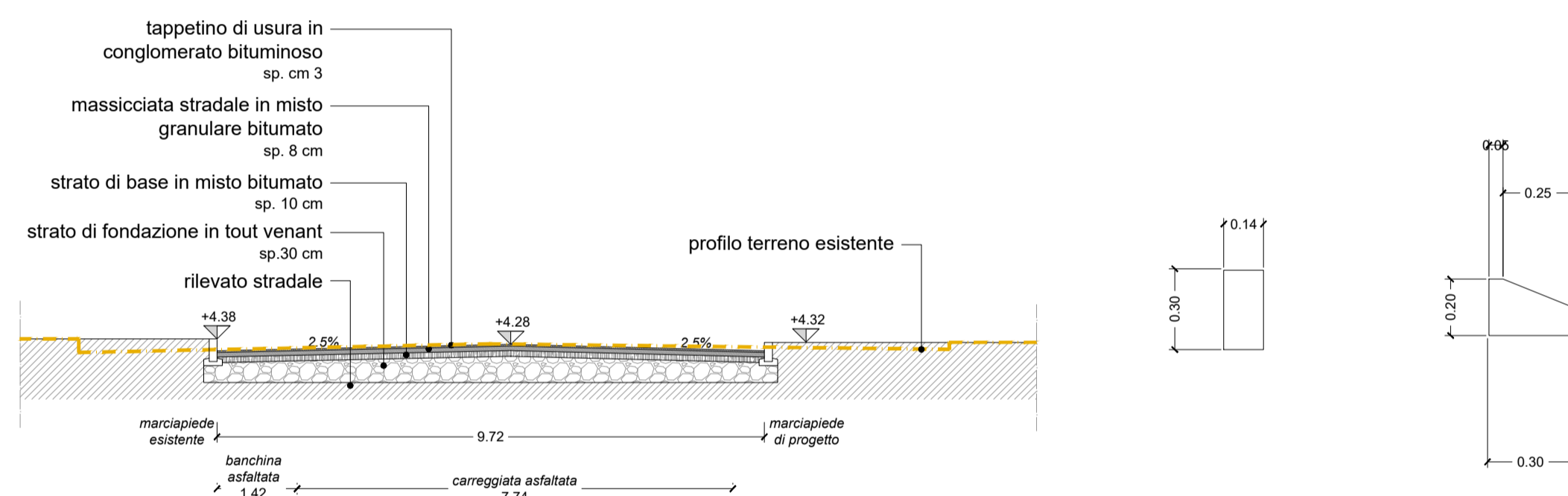
La rotatoria si intende verificata nel suo livello di illuminamento in quanto compresa nella sezione esistente dell'incrocio a raso che sostituisce.

VEGETAZIONE (vedi tavola LD03)

La sistemazione a verde prevede la messa a dimora di un gruppo di *Chamaerops humilis* contornato ad anello da piante arbustive e tappezzanti mediterranee. Si rimanda quindi, alla tavola LD03 per dettagli relativi alla stratigrafia del terreno ed agli ancoraggi sotterranei.

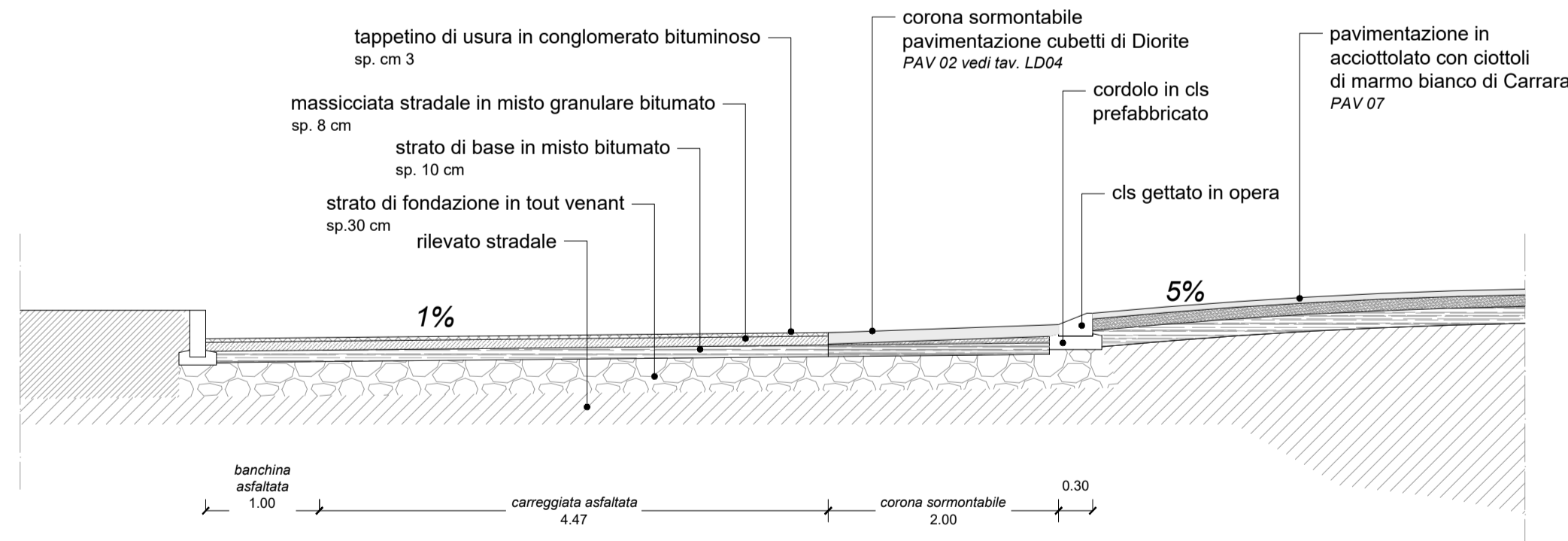


sezione AA'
scala 1:100

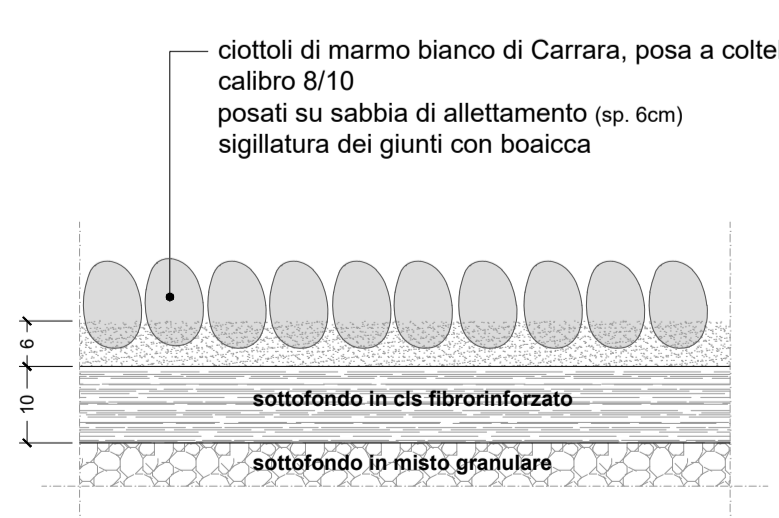


sezione BB'
scala 1:100

particolare dei cordoli
scala 1:20



stratigrafia della carreggiata
scala 1:50




sezione stratigrafia pavimentazione isola centrale
scala 1:10



immagine di riferimento

COMUNE DI GENOVA



Progetto

PROGETTO URBANISTICO OPERATIVO (P.U.O.)
Ambito con Disciplina Urbanistica Speciale n.72

RIQUALIFICAZIONE AREA "EX ESAOTE"

Oggetto

ROTATORIA via Siffredi, via Giotto, via Manara e via Montecchi
Rilievo, progetto, segnaletica di progetto, sezioni e dettagli

Tavola

LD02

Scala

1:200 1:100 1:10

Data

Novembre 2022

Soggetto proponente - proprietario:

TALEA S.p.A. con Socio Unico
SEDE LEGALE: Corso Ricci n. 211R - SAVONA (SV)
SEDE AMMINISTRATIVA: via Val Lerone n. 30 - GENOVA (GE)
C.F.: 02535130963

TALEA Soc. di Gest. Immobiliare s.p.a.
con Socio Unico
SEDE LEGALE: Corso Ricci n. 211R - SAVONA (SV)
SEDE AMMINISTRATIVA: via Val Lerone n. 30 - GENOVA (GE)
C.F.: 02535130963 - P.I.: 01254800095

Landscape design

dodi
moSS

DODI MOSS S.r.l.
Piazza San Marcellino, 6
16123 Genova
tel. +39 0102759057
info@dodimoss.eu

Architetto - Paesaggista Egizia Gasparini
Architetto Valentina Dallaturca
Dot. Agr. Ettore Zaui

04	AGGIORNAMENTO PROGETTO	DALLATURCA	GASPARINI	GASPARINI	NOVEMBRE 2022
05	AGGIORNAMENTO PROGETTO	DALLATURCA	GASPARINI	GASPARINI	GIUGNO 2018