









LEGENDA

-  Confine demaniale
-  Rilievo batimetrico a mare
-  Linea di battigia
-  Rilievo a terra
-  Limite operatività mezzi marittimi (batimetrica -2 m)
-  Limiti area di rispetto bionaturalistica

COMUNE DI GENOVA
Via Garibaldi, 9 - 16124 Genova

Oggetto:
**OPERE DI PRESIDIO A MARE A PROTEZIONE DEL
CORPO DI FRANA INTERESSANTE I TERRAZZAMENTI
DI PERTINENZA DEI CIV. 39,41,43,45,47 DI
VIA AURELIA - LOC. CAPOLUNGO**

PROGETTO DEFINITIVO

Titolo elaborato:
**STATO ATTUALE
PLANIMETRIA DI DETTAGLIO CON ORTOFOTO E RILIEVO BATIMETRICO**

Progetta:



INGEPRO
Ingegneri Associati

Corso Torino 17/6 sc.A - 16129 Genova
Tel. 010.5740568 - fax: 010.4211059
e-mail: studio@ingepro.eu - PEC: studio@pec.ingepro.eu
C.F. e P. IVA: 02726060995

Revisione	Data	Redatto da	Verificato da	SC	RG	Approvato da	Emissione	Descrizione
0	18.01.2023	ER	SC	RG				

Nome file: P007.PD.D02.00_Statu_attuale_dettaglio_ortofoto_rilievo_batim

Scala: 1:200

Commissio: P007 PD

Livello prog: D02

Elaborato: