RIQUADRO 1 - SCALA 1:500

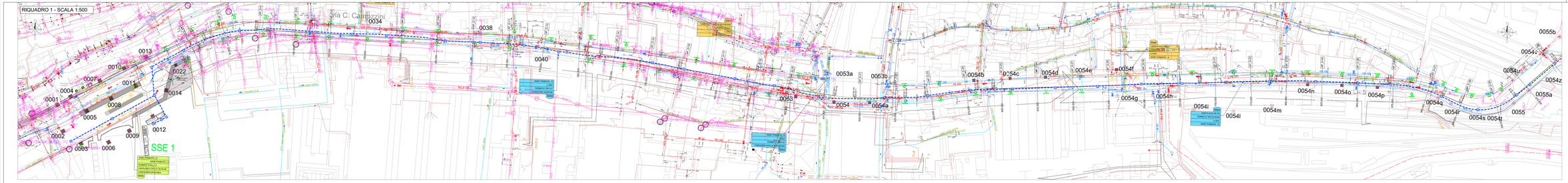

RIQUADRO 2 - SCALA 1:500

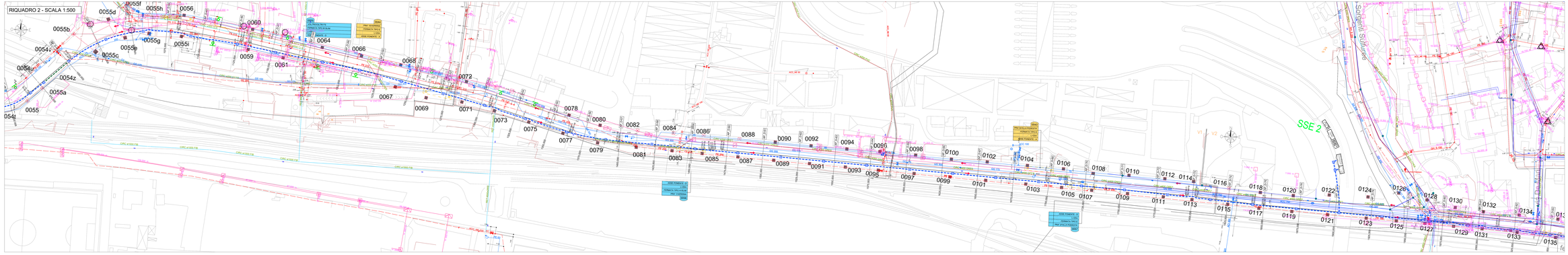

RIQUADRO 3 - SCALA 1:500

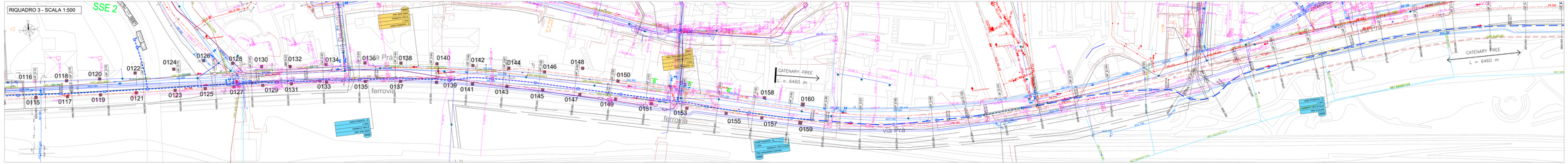

ASSE DI PONENTE - K-PLAN



LEGENDA GESTORI SOTTOSERVIZI

- IMPIANTI SNAM
- IMPIANTI RETELIT
  - gassdotto
  - fibra ottica
  - cavidotto sottomarino
- IMPIANTI IREN
  - GAS METANO
  - GAS ATTRAVERSAMENTI
  - RETE ORICA
  - RETE FOGNARIA ACQUE NERE
  - RETE FOGNARIA ACQUE BIANCHE
  - RETE FOGNARIA ACQUE MISTE
- IMPIANTI E-DISTRIBUZIONE
  - TRONCO MT IN CAVO INTERRATO
  - RAMO BT CAVO INTERRATO
  - RETE AT CAVO INTERRATO
- IMPIANTI TELECOM
- IMPIANTI OPEN-FIBER

COMMITTENTE:

COMUNE DI GENOVA

IL RESPONSABILE UNICO DEL PROCEDIMENTO
Ing. Alessandro Bosi
IL DIRETTORE ESECUTIVO DEL CONTRATTO
INTERGEOSISMA

PROGETTAZIONE DEFINITIVA DEL SISTEMA DEGLI ASSI DI FORZA PER IL TRASPORTO PUBBLICO LOCALE (RETE FILOVIARIA E STRUTTURE CONNESSE)

PROGETTAZIONE:

MANDATARIA: ITALFERR

MANDANTE: GEOSTUDIO

MANDANTE: ETS Engineering & Technology Services

MANDANTE: 3D3D

Società: ETS Engineering & Technology Services

SOTTOSERVIZI

Planimetria sottoservizi - Tav. 1 - Asse Ponente - Zona 1

IL PROGETTISTA RESPONSABILE DELL'INTEGRAZIONE
Dott. Ing. Alessandro Dozzoo

SCALA: 1:500

COMMESSA	LOTTO	FASE	ENTE	TIPO DOC.	OPERA/DISCIPLINA	PROGR.	REV.
E21R	02	R	ZZ	PR	S1 D0 00	001	E

Revis.	Descrizione	Redatto	Data	Verificato	Data	Approvato	Data	Autorizzato Data
A	Emissione	ETS	09/2021	G. Ferraro	09/2021	G. Fiscale	09/2021	A. Perasso
C	Revisione a seguito commenti	ETS	01/2022	G. Ferraro	01/2022	G. Fiscale	01/2022	A. Perasso
D	Revisione a seguito commenti	ETS	02/2022	G. Ferraro	02/2022	G. Fiscale	02/2022	A. Perasso
E	Emissione fase di esecuzione	ETS	05/2022	G. Ferraro	05/2022	G. Fiscale	05/2022	A. Perasso

Nome file: E21D02ZZPR0000001_E

n. Elab.:

1 : 1