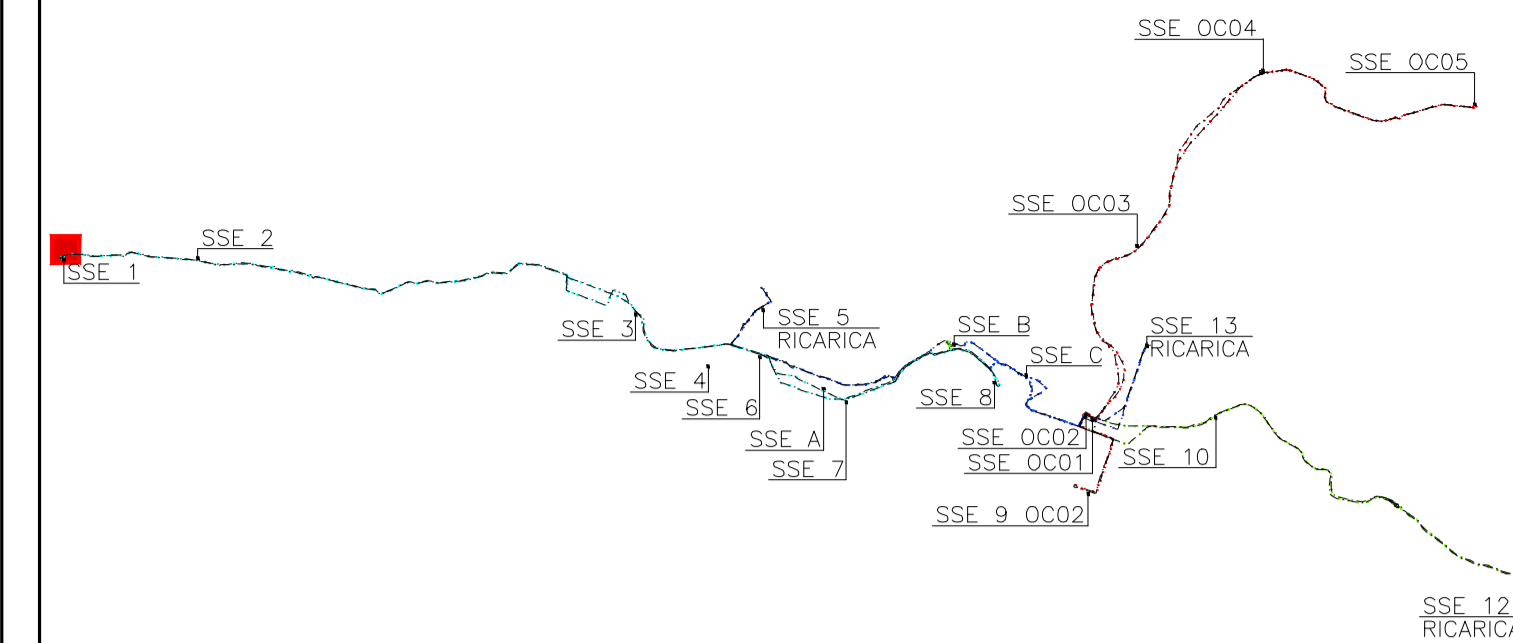
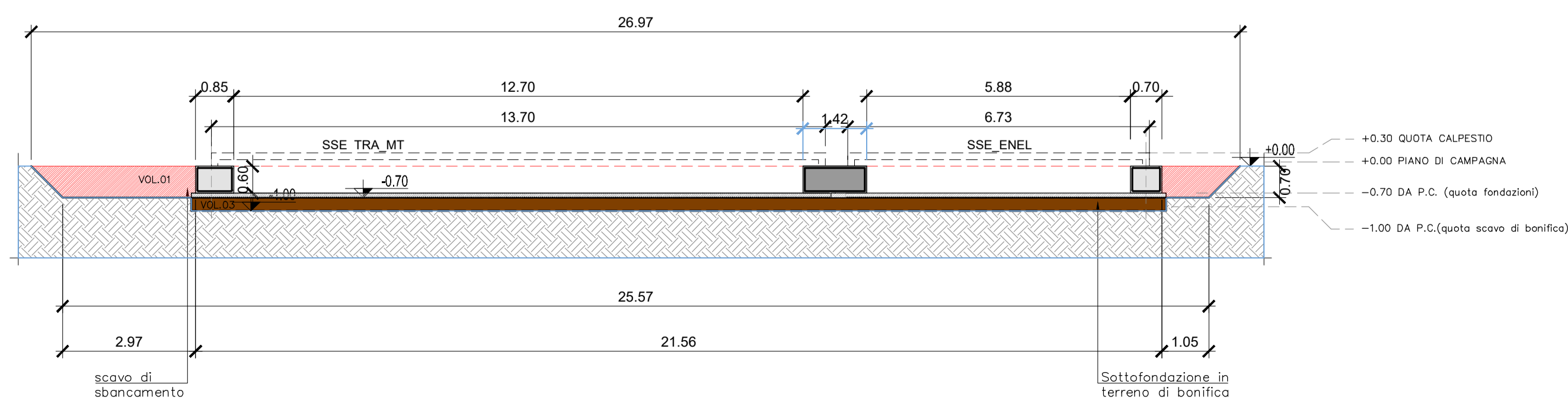


SEZIONE A-A SCAVI
Scala 1:100




Nota : le disposizioni dei cavedi sulle platee di fondazione potranno subire variazioni ai fini del passaggio dei cavi al di sotto del piano di calpestio.

LEGENDA SCAVI

VOL.1		Scavo fino alla quota imposta fondazioni shelter -0,7m dal piano campagna	130	m ³
VOL.2		Reintegro	19	m ³
VOL.3		Scavo di Bonifica e reintegro in ghiaia e sabbia	48,85	m ³
Volume Fondazione in c.a.			14,5	m ³
Volume Magrone				m ³
VOLUME TOTALE SCAVATO			149	m ³
VOLUME TOTALE DI REINTERRO			80	m ³

COMMITTENTE:



COMUNE DI GENOVA
IL RESPONSABILE UNICO DEL PROCEDIMENTO
ALBERTO BITOSSÌ
IL DIRETTORE ESECUTORE DEL CONTRATTO
ANTONIO ROSSA

PROGETTAZIONE DEFINITIVA DEL SISTEMA DEGLI ASSI DI FORZA PER IL TRASPORTO PUBBLICO LOCALE (RETE FIOVIARIA E STRUTTURE CONNESSE)

PROGETTAZIONE

MANDATARIA



MANDANTE

MANDANTE

MANDANTE



ITALFERR S.P.A.

TIPOLOGICI SSE (POSIZIONAMENTO E STRUTTURE DI FONDAZIONE)
PLANIMETRIA POST OPERAM, PIANA SCAVI E SEZIONI SSE 1 PRA

IL PROGETTISTA RESPONSABILE DELL' INTEGRAZIONE
Dott. Ing. Alessandro Peresso

SCALA :

1:100

COMMESSA LOTTO FASE ENTE TIPO DOC. OPERA/DISCIPLINA PROGR. REV.

E21D 00 D 10 PA SEI0100 001 B

Revis.	Descrizione	Redatto	Data	Verificato	Data	Approvato	Data	Autorizzato	Data
A	Emissione Esecutiva	P. Luciani	MAR 2022	R. Lerra	MAR 2022	A. Peresso	MAR 2022		
B	Variazione team di commessa	P. Luciani	MAG 2022	R. Lerra	MAG 2022	R. Lerra	MAG 2022		