



PIANO VIABILISTICO

(G)EN(O)VA
MORE THAN THIS



COMUNE DI GENOVA
DIREZIONE MOBILITÀ

DIVIETI DI SOSTA



ORARI DIVIETO	LOCALIZZAZIONE
dalle ore 00:00 del 26 maggio 2017 alle ore 24:00 del 27 maggio 2017	Corso Quadrio, Via Meucci, Via di Porta Soprana, Piazza Matteotti, Via Cecchi, Via Ruspoli, Viale Brigate Partigiane, Via Brigata Fanteria Genova, Corso Marconi, Piazza Rossetti, Via Podgora, Via Fogliensi, Via Gestro, Via Mascherpa, Via dei Pescatori, Via Maddaloni, Via Rimassa, Via Casaregis, Via Piave, Corso Italia, Piazza Belvedere Pomodoro, Corso Saffi, Via Turati, Via della Mercanzia, Piazza Cavour, Piazza della Raibetta, Piazza Caricamento, Via Gramsci, Via Apini d'Italia, Via Fanti d'Italia, Via Buozzi, Piazza Dinegro, Via Milano, Via Cantore, Via Dino Col, Via Finocchiaro Aprile, Via Magnaghi.
dalle ore 19:00 del 26 maggio 2017 alle ore 24:00 del 27 maggio 2017	Via Diaz, Piazza Rossetti, Largo Santa Maria dei Servi, Via Maddaloni, Via della Libertà, Viale Brigata Liguria, Viale Caviglia, Via Cavallotti, Via Caprera, Piazza Sturla, Via dei Mille, Via Cinque Maggio, Via Carrara, Corso Europa, Via Turr, Cavalcavia Don Bosco, Piazza Verdi, Piazza Raggi.

I tratti interessati saranno resi noti a mezzo di segnaletica mobile



DIVIETO DI SOSTA



dalle ore 00:00 del 26 maggio
alle ore 24:00 del 27 maggio



DIVIETO DI SOSTA




**dalle ore 19:00 del 26 maggio
alle ore 24:00 del 27 maggio**

DIVIETO DI SOSTA



**dalle ore 00:00 del 26 maggio
alle ore 24:00 del 27 maggio**

DIVIETI DI TRANSITO



ORARI DIVIETO	LOCALIZZAZIONE
dalle ore 00:00 del 26 maggio 2017 alle ore 24:00 del 27 maggio 2017	Piazza Belvedere Pomodoro
dalle ore 10:00 del 26 maggio 2017 alle ore 24:00 del 27 maggio 2017	Piazza Rossetti (rami laterali), Corso Marconi, Via Rimassa (tratto a mare di Via Morin)
dalle ore 12:00 del 26 maggio 2017 alle ore 24:00 del 27 maggio 2017	Viale Brigata di Fanteria Genova
dalle ore 13:00 del 26 maggio 2017 alle ore 24:00 del 27 maggio 2017	Strada Sopraelevata Aldo Moro (tra Via della Casacce – Via D’Annunzio e Piazzale Kennedy)
dalle ore 14:00 del 26 maggio 2017 alle ore 24:00 del 27 maggio 2017	Viale Brigate Partigiane, Via Gestro (tra Mascherpa e Pertigiane), Via Cecchi, Via Ruspoli, Via dei Pescatori, Corso Italia (tra Piave e Marconi), Via Fogliensi
dalle ore 19:00 del 26 maggio 2017 alle ore 24:00 del 27 maggio 2017	Viale Caviglia
dalle ore 08:00 del 27 maggio 2017 alle ore 24:00 del 27 maggio 2017	Via Diaz, Via Maddaloni, Piazza Rossetti (lato monte), Via Brigata Liguria, Corso Saffi, Via Gestro, Via Mascherpa

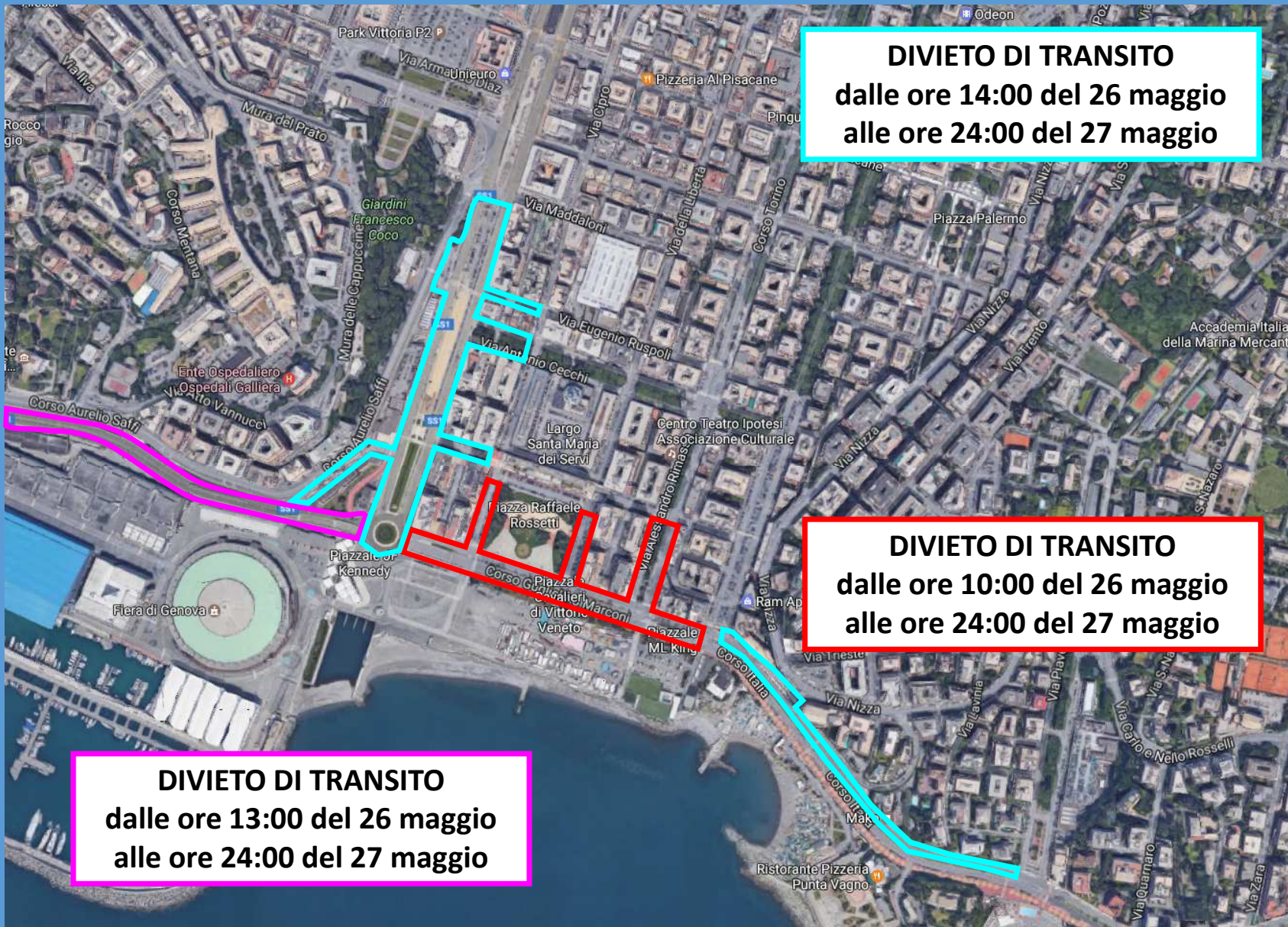
I tratti interessati saranno resi noti a mezzo di segnaletica mobile





DIVIETO DI TRANSITO
dalle ore 10:00 del 26 maggio
alle ore 24:00 del 27 maggio

DIVIETO DI TRANSITO
dalle ore 13:00 del 26 maggio
alle ore 24:00 del 27 maggio



DIVIETO DI TRANSITO
dalle ore 14:00 del 26 maggio
alle ore 24:00 del 27 maggio

DIVIETO DI TRANSITO
dalle ore 10:00 del 26 maggio
alle ore 24:00 del 27 maggio

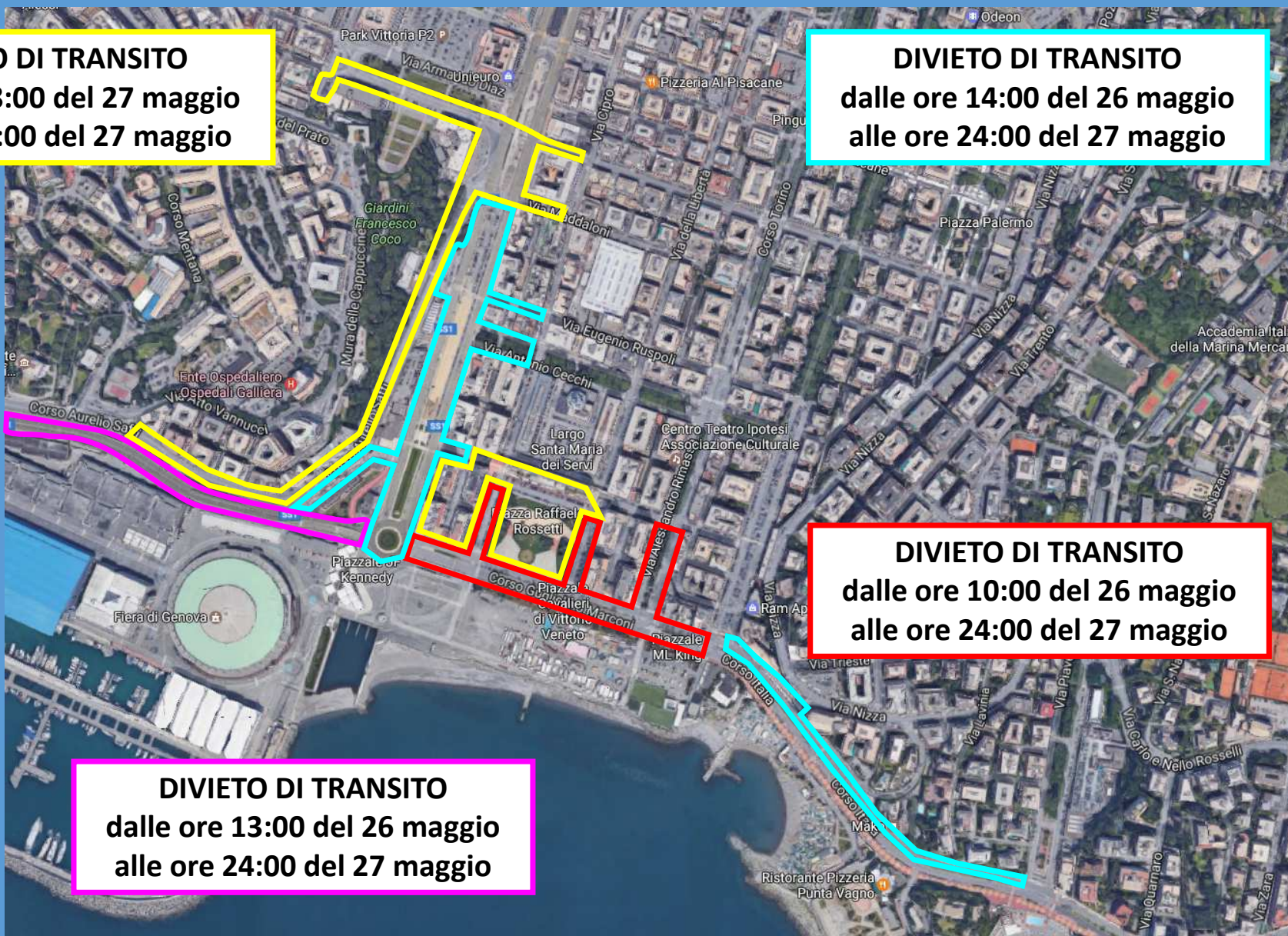
DIVIETO DI TRANSITO
dalle ore 13:00 del 26 maggio
alle ore 24:00 del 27 maggio

DIVIETO DI TRANSITO
dalle ore 08:00 del 27 maggio
alle ore 24:00 del 27 maggio

DIVIETO DI TRANSITO
dalle ore 14:00 del 26 maggio
alle ore 24:00 del 27 maggio

DIVIETO DI TRANSITO
dalle ore 10:00 del 26 maggio
alle ore 24:00 del 27 maggio

DIVIETO DI TRANSITO
dalle ore 13:00 del 26 maggio
alle ore 24:00 del 27 maggio



SOSTA BUS TURISTICI



NUMERO SETTORE	LOCALIZZAZIONE	DISPOSIZIONE	POSTI BUS	PROVENIENZA
1	CORSO SAFFI	ambo i lati	60	Valbisagno uscita autostrada GENOVA EST
2	CORSO SAFFI	lato monte	10	Valbisagno uscita autostrada GENOVA EST
3	CORSO QUADRIO	lato monte	30	Ponente uscita autostrada GENOVA OVEST
4	CORSO QUADRIO	lato mare	35	Ponente uscita autostrada GENOVA OVEST
5	VIALE CAVIGLIA	-	20	Valbisagno uscita autostrada GENOVA EST
6	VIA GRAMSCI	lato monte	20	Ponente uscita autostrada GENOVA OVEST
SPECIALE	CORSO SAFFI	lato monte	15	Ponente uscita autostrada GENOVA OVEST



**chiusura al traffico
CORSO SAFFI**

CORSO SAFFI – PRIMO SETTORE
dalle ore 08:00 del 27 maggio
posteggio per circa 60 BUS
su ambo i lati e viabilità

**chiusura al traffico
CORSO SAFFI**



**chiusura al traffico
CORSO SAFFI**

**CORSO SAFFI – SECONDO SETTORE
saturato il primo settore i BUS
possono posizionarsi in adiacenza
al marciapiede sulla corsia
direzione ponente – circa 10 BUS**

**chiusura al traffico
CORSO SAFFI**

CORSO QUADRIO – TERZO SETTORE
saturato il secondo settore i BUS
possono posizionarsi in adiacenza
al marciapiede sulla corsia
direzione ponente – circa 30 BUS



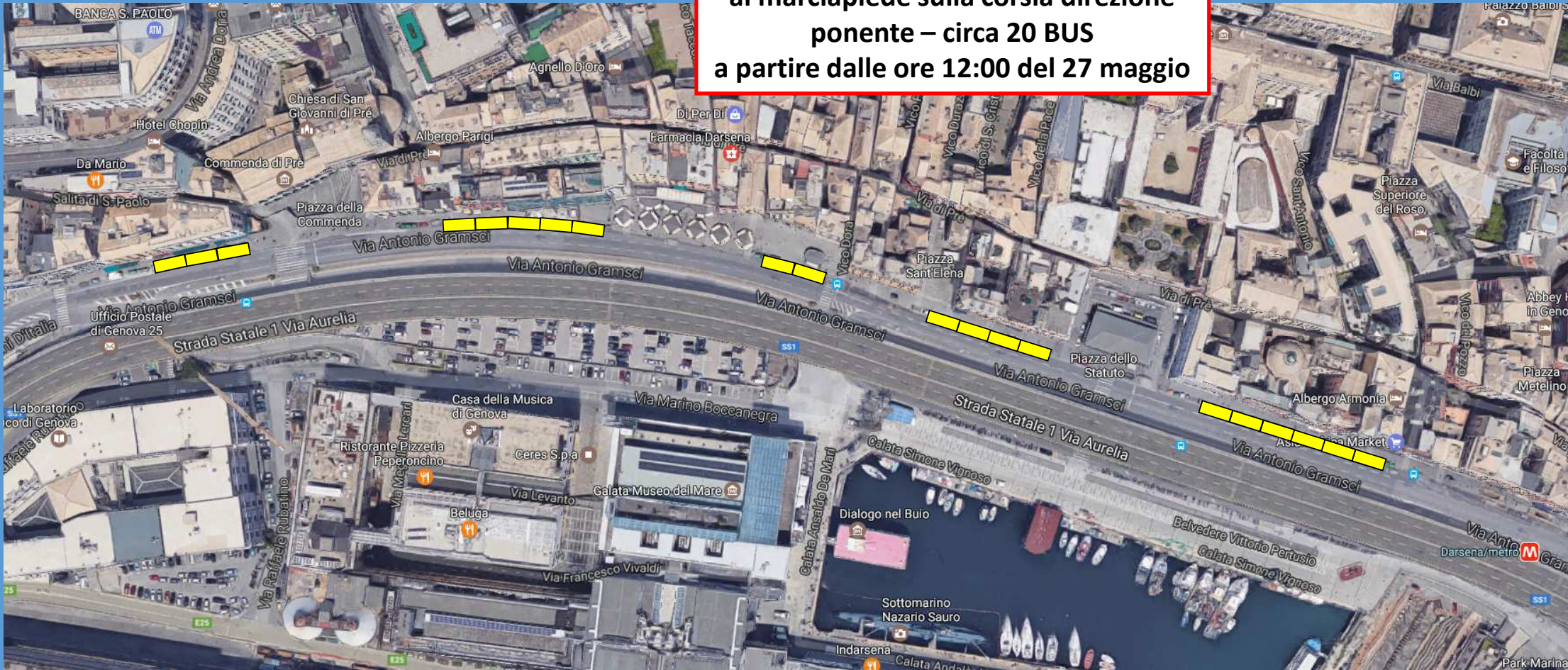


CORSO QUADRIO – QUARTO SETTORE
saturato il terzo settore i BUS,
effettuando inversione in Via Turati,
possono posizionarsi in adiacenza al
marciapiede sulla corsia direzione
levante – circa 35 BUS

VIALE CAVIGLIA – QUINTO SETTORE
i BUS possono posizionarsi all'interno
del viale – circa 20 BUS



VIA GRAMSCI – SESTO SETTORE
i BUS possono posizionarsi in adiacenza
al marciapiede sulla corsia direzione
ponente – circa 20 BUS
a partire dalle ore 12:00 del 27 maggio



CORSO SAFFI – SETTORE SPECIALE

i bus che trasportano i giovani provenienti dal Santuario della Guardia si accoderanno in Corso Saffi da Via Vannucci verso ponente.

Una volta scaricate le persone i BUS effettueranno inversione in Via Vannucci e se ne andranno attraverso la viabilità ordinaria direzione ponente.

Per i BUS che devono invece attendere i giovani fino al termine della funzione religiosa è possibile sostare nel settore speciale – circa 15 BUS

chiusura al traffico
CORSO SAFFI

chiusura al traffico
CORSO SAFFI

