



COMUNE DI GENOVA

VERBALE CONFERENZA DI SERVIZI

Il giorno 29 luglio 2016 alle ore 9,30 presso la sede del Comune di Genova in Via di Francia 1 – Genova - si svolge la seduta referente di Conferenza di Servizi; convocata dal Direttore Direzione Urbanistica, S.U.E. e Grandi Progetti - ai sensi dell'art. 14 e seguenti della Legge 241/90 con nota prot. n. 252154 del 21/07/2016.

Con la stessa nota è stata anche trasmessa la documentazione progettuale su supporto informatico.

Presiede il Dirigente Responsabile del Settore Urbanistica Arch. Ferdinando De Fornari.

È presente il R.U.P. G.B. Poggi – Direttore della Direzione Programmazione e Coordinamento Progetti Complessi.

È presente l'Arch. Gianfranco Di Maio Responsabile Ufficio Procedimenti Concertativi del Settore Urbanistica.

Si dà lettura dell'oggetto della Conferenza e sono aperti i lavori con la verifica delle presenze.

OGGETTO – CDS 10/16 Conferenza di Servizi ai sensi dell'art. 14 e seguenti della Legge 241/90 e s. m. e i. per l'approvazione del progetto definitivo di ripristino dell'accessibilità carrabile a via del Molinetto – Genova - Quezzi e avvio delle procedure comportanti apposizione del vincolo preordinato all'esproprio sul P.U.C. vigente, nonché dichiarazione di pubblica utilità ed urgenza delle opere ai sensi del D.P.R. 327/01

<i>ENTE/AMMINISTRAZIONE</i>	<i>NOME E COGNOME</i>
REGIONE LIGURIA - Settore Difesa del Suolo Genova	
MINISTERO DELLE FINANZE Agenzia del Demanio	
IRETI SPA	Gian Mario Martinelli
Soprintendenza Belle Arti e Paesaggio della Liguria PEC mbac-sbeap-lig@mailcert.beniculturali.it	

COMUNE DI GENOVA	Convocazione nota prot, 244765 del 14/07/2016
Direzione Urbanistica S.U.E. e Grandi Progetti - Uffici di Staff - Ufficio Geologico	Anna Succi Diego Bruzzo
- Settore Urbanistica - Ufficio Procedimenti Concertativi	Gianfranco Di Maio
Direzione Opere Idrauliche e Sanitarie	
Direzione Mobilità	Ferdinando Biagiotti
Direzione Manutenzioni e Sviluppo Municipi - Ufficio Abbattimento Barriere Architettoniche	Matteo Parodi
Direzione Manutenzione e Sviluppo Municipi - Settore Spazi Urbani Pubblici	
Direzione Manutenzione e Sviluppo Municipi - Ufficio Parchi e Verde	
Direzione Programmazione e Coordinamento Progetti Complessi Ufficio Procedure Espropriative e Acquisizioni	
Municipio Bassa Val Bisagno	Fabrizio Ivaldi con delega
ITEC ENGINEERING Progettista	Ing. Pietro Misurale

Il Municipio III Bassa Val Bisagno è stato informato dell'avvio della Conferenza ai sensi dell'art. 59 del Regolamento per il Decentramento e la Partecipazione Municipale, con nota prot. 245074 del 14/07/2016 e con la stessa nota è stata inviata copia degli elaborati progettuali su supporto informatico.

Apposito link è disponibile per scaricare gli elaborati grafico-descrittivi inerenti il progetto, link comunicato con mail del 26/07/2016:

<http://puc.comune.genova.it/doc/2016/progetto%20via%20Molinetto/molinetto.asp>

Con nota prot. 231303 del 4/7/2016 il R.U.P. Arch. G.B. Poggi Direttore della Direzione Programmi e Coordinamento Progetti Complessi - ha richiesto l'indizione della Conferenza di Servizi in oggetto indicata trasmettendo i relativi elaborati progettuali su supporto informatico.

Il R.U.P. precisa che i suddetti elaborati sono stati predisposti dalla società Elpis s.r.l., a seguito di "Avviso pubblico per la concessione di erogazioni liberali finalizzate al ripristino ed alla realizzazione di opere pubbliche ed infrastrutture, a seguito degli eventi calamitosi di ottobre e novembre 2011 nelle Province di La Spezia e Genova".

Il Presidente pro tempore della Regione Liguria, in qualità di Soggetto incaricato ex O.C.D.P.C. n. 21/2012, con Decreto DPG/OCDPC21 n. 1/2015 del 19/05/2015 recante "Indicazioni programmatiche per l'utilizzo delle risorse residue della c.s. 3227 per il finanziamento di ulteriori interventi nei bacini del t. Fereggiano e del t. Sturla" ha, tra l'altro, previsto di utilizzare la somma di € 250.000,00=, per la realizzazione dell'intervento finalizzato al ripristino dell'accesso carrabile a via del Molinetto nel quartiere di Quezzi richiedendo alle competenti Strutture regionali e del Comune di Genova di completare le necessarie attività progettuali al fine di rendere cantierabili gli interventi di cui sopra.

Con Decreto DPG/OCDPC21 n. 1/2016 il Presidente della Regione Liguria, in qualità di Soggetto incaricato ex O.C.D.P.C. n. 21/2012, ha individuato il Comune di Genova, quale soggetto attuatore dell'intervento di che trattasi assegnando la somma di euro 250.000,00= da erogarsi con le modalità previste nell'allegato 2 della D.G.R. 1395/2007.

Con Determinazione Dirigenziale n. 2016-184.0.0.-6 del 6 luglio 2016 il R.U.P. Arch. G.B. Poggi, preso atto che l'intervento è inserito nel Programma Triennale 2016/2018 approvato con DCC n. 29 del 12.5.2016, ha accertato la somma assegnata dalla Regione.

Descrizione dell'intervento

A seguito dell'evento alluvionale del novembre 2011 e del conseguente danneggiamento dell'antico ponte di collegamento fra le due sponde del torrente Molinetto è venuta meno l'accessibilità carrabile a via del Molinetto, in località Quezzi.

Al fine di permettere nuovamente il transito ai veicoli di limitate dimensioni che in precedenza passavano sul suddetto ponte è prevista la realizzazione di una nuova rampa di collegamento fra le due sponde del rio Molinetto che insisterà su un'area ad oggi occupata da tre edifici dei quali è prevista la demolizione.

In sintesi gli interventi previsti sono:

La demolizione dei tre fabbricati posti lungo la sponda sinistra del rio Molinetto aventi la seguente ubicazione:

- via Daneo 257r – Catasto Terreni: Sez. 1, fg. 24, mapp. 259 - Catasto Fabbricati: Sez. GED, fg. 29, mapp. 559;
- via del Molinetto 3 – Catasto Terreni: Sez. 1, fg. 24, mapp. 258 – Catasto Fabbricati: Sez. GED, fg. 29, mapp. 555-734;
- via del Molinetto – Catasto Terreni: Sez. 1, fg. 24, mapp. 257 – Catasto Fabbricati: Sez. GED, fg. 29, mapp. 558.

La realizzazione di una rampa lunga circa 12,00 metri compresa tra due muri di contenimento, uno ubicato al confine con via del Molinetto e l'altro insistente sull'argine esistente.

La realizzazione di una piccola area a verde, attrezzata con panchine, posta in adiacenza alla rampa.

Visti gli elaborati grafico descrittivi a firma, per le rispettive competenze, dell'Ing. Roberto Vallarino, del Dott. Geologo Carlo Baracco, del Dott. Ing. Pietro Misurale:

Titolo tavola		Data emissione	n. rev.	Nome documento
- Relazione illustrativa		04/12/2013	Rev. A	P125-13-D-RE-GEN-001-A
- Relazione Geologica		07/12/2013	Rev. A	P125-13-D-RE-GEN-001-A
- Relazione Idraulica		04/12/2013	Rev. A	P125-13-D-RE-IDR-001-A
- Relazione Tecnica e di calcolo delle opere di sostegno <ul style="list-style-type: none"> • Relazione sui materiali • Relazione Strutturale • Relazione geotecnica • Relazione sull'attendibilità dei risultati 		18/11/2013	Rev. A	P125-13-D-RE-STR-001-A
- Tav. Gen 001	Inquadramento generale Estratto PTCP Estratto PUC	18/11/2013	Rev. A	P125-13-D-DI-GEN-001-A
- Tav. Gen 002	Inquadramento generale Estratto CTR Estratto catastale Estratto Piano di Bacino Torrente Bisagno	18/11/2013	Rev. A	P125-13-D-DI-GEN-002-A
- Tav. STR-001	Planimetria stato attuale Planimetria stato di progetto Planimetria sovrapposizione	18/11/2013	Rev. A	P125-13-D-DI-STR-001-A
- Tav. STR 002	Planimetria di progetto Sezione A – A A' – A' – A'' – A''	02/12/2013	Rev. A	P125-13-D-DI-STR-002-A

Visti gli elaborati economici:

- Computo metrico estimativo	30/04/2016	Rev. 1	doc. n.10057C\ESE\DEF\GNR\R002
- Elenco Prezzi	30/04/2016	Rev.1	doc. n. 10057C\ESE\DEF\GNR\R003
- Analisi Prezzi	30/04/2016	Rev.1	doc. n.10057C\ESE\DEF\GNR\R004
- Quadro economico	30/04/2016	Rev.1	doc. n.10057C\ESE\DEF\GNR\R005

Visti i seguenti elaborati redatti dall'Ufficio Procedure Espropriative ed Acquisizioni del Comune di Genova:

- Elenco ditte catastali	16/02/2016		
- Piano Parcellare	16/02/2016		
- Stima sommaria	16/02/2016		

Il Rappresentante dell'Ufficio Geologico chiede l'aggiornamento della Relazione Geologica rispetto alla intervenuta nuova disciplina del Piano di Bacino, segnala altresì che l'intervento ricade in zona soggetta a vincolo idrogeologico e chiede che, nell'ambito della relazione geologica, venga dichiarata la fattibilità dell'intervento sotto il profilo geologico.

Il Geom. Biagiotti **Direzione Mobilità** raccomanda che la progettazione preveda l'ottimizzazione delle livellette.

Il rappresentante **dell'Ufficio Abbattimento Barriere Architettoniche** chiede che nell'area che sarà destinata a spazio verde gli arredi siano di tipo accessibile. Per quanto riguarda la rampa carrabile chiede che il progetto sia integrato con una relazione sull'accessibilità.

Il R.U.P. Arch. G.B. Poggi precisa che sarà necessario svolgere un sopralluogo alla presenza della Soprintendenza e della Regione Liguria Ufficio Difesa del Suolo di Genova, allo scopo di definire quali interventi siano attuabili in ordine alla riqualificazione dell'antico ponticello, travolto dall'evento alluvionale, la cui sistemazione, per evidenti ragioni, non è al momento contemplata nel progetto in esame. Qualora fosse possibile commisurare le esigenze dei due Uffici si procederà quindi con l'analisi delle operazioni necessari e con l'integrazione del progetto.

Il rappresentante di IRETI chiede di effettuare un sopralluogo al fine di verificare le utenze di proprietà presenti nella zona.

Il Rappresentante del **Municipio** auspica il recupero e la pedonalizzazione dell'antico Ponticello.

Considerato che l'approvazione del progetto definitivo di ripristino dell'accessibilità carrabile a via del Molinetto – comporta l'avvio delle procedure di apposizione del vincolo preordinato all'esproprio sul P.U.C. vigente, nonché la dichiarazione di pubblica utilità ed urgenza delle opere ai sensi del D.P.R. 327/01, è stato predisposto apposito Rende Noto di comunicazione dell'avvio del procedimento, ai sensi e per gli effetti dell'art. 7 della legge n. 241/90 e dell'avvio del procedimento di espropriazione ai sensi del D.P.R. 327/2001, tale Rende Noto sarà pubblicato sul B.U.R.L. del 3 agosto 2016.

Gli atti inerenti il procedimento di Conferenza di Servizi saranno depositati presso il civico Settore Urbanistica Via di Francia 1 (14° piano – stanza 19), quelli inerenti il procedimento di espropriazione presso il civico Ufficio Procedure Espropriative ed Acquisizioni - Via di Francia 3 (7° piano).

In relazione al procedimento potranno essere presentate osservazioni scritte presso l'Ufficio Procedure Espropriative ed Acquisizioni – Direzione Programmazione e Coordinamento Progetti Complessi - Area Tecnica - Via di Francia 3 (7° piano) e/o presso l'Ufficio Procedimenti Concertativi - Via di Francia 1 (14° piano – stanza 19) oppure inviandole tramite pec a comunegenova@postemailcertificata.it, entro il **termine perentorio di trenta giorni a decorrere dalla data di pubblicazione sul B.U.R.L.** (dal 3 agosto 2016 al 1 settembre 2016).









Gli elaborati saranno anche pubblicati ai sensi del Decreto legislativo n. 33/13.


La durata del procedimento è fissata in 90 giorni la seduta deliberante si terrà previa apposita convocazione.

I lavori della conferenza si concludono alle ore 10,25

Letto, condiviso e sottoscritto.

ENTE/AMMINISTRAZIONE	NOME E COGNOME
-----------------------------	-----------------------

REGIONE LIGURIA - Settore Difesa del Suolo Genova	
MINISTERO DELLE FINANZE Agenzia del Demanio	
IRETI SPA	Gian Mario Martinelli 
Soprintendenza Belle Arti e Paesaggio della Liguria PEC mbac-sbeap-lig@mailcert.beniculturali.it	
COMUNE DI GENOVA	Convocazione nota prot, 244765 del 14/07/2016
Direzione Urbanistica S.U.E. e Grandi Progetti - Uffici di Staff - Ufficio Geologico	Anna Succi  Diego Bruzzo 
- Settore Urbanistica - Ufficio Procedimenti Concertativi	Gianfranco Di Maio 
Direzione Opere Idrauliche e Sanitarie	
Direzione Mobilità	Ferdinando Biagiotti 
Direzione Manutenzioni e Sviluppo Municipi - Ufficio Abbattimento Barriere Architettoniche	Matteo Parodi 
Direzione Manutenzione e Sviluppo Municipi - Settore Spazi Urbani Pubblici	
Direzione Manutenzione e Sviluppo Municipi - Ufficio Parchi e Verde	
Direzione Programmazione e Coordinamento Progetti Complessi Ufficio Procedure Espropriative e Acquisizioni	
Municipio Bassa Val Bisagno	Fabrizio Ivaldi con delega 

ITEC ENGINEERING Progettista	Ing. Pietro Misurale 
Il Dirigente del Settore Urbanistica Arch. Ferdinando De Fornari	