



COMUNE DI GENOVA

DELIBERAZIONE ADOTTATA DALLA GIUNTA COMUNALE  
NELLA SEDUTA DEL 12/07/2001

Presiede: Il Sindaco - Giuseppe Pericu  
Assiste: Il Segretario Generale - Francesco Pitera'

Al momento della deliberazione risultano presenti (P) ed assenti (A) i Signori:

1	Giuseppe Pericu	Sindaco	P
2	Claudio Montaldo	V. Sindaco	P
3	Claudio Basso	Assessore	A
4	Giancarlo Bonifai	Assessore	A
5	Luca Borzani	Assessore	A
6	Anna Castellano	Assessore	P
7	Giovanni Facco	Assessore	P
8	Bruno Gabrielli	Assessore	P
9	Alberto Ghio	Assessore	P
10	Arcangelo Merella	Assessore	P
11	Rosario Monteleone	Assessore	P
12	Ruggero Pierantoni	Assessore	P
13	Sergio Rossetti	Assessore	P
14	Valter Seggi	Assessore	P
15	Mario Tullo	Assessore	P
16	Elio Volpone	Assessore	P

**00784/2001** APPROVAZIONE ELENCHI TERRENI DA DESTINARE AD "ORTO URBANO" IN ATTUAZIONE DEL DISPOSTO DELL'ART. 5 DEL REGOLAMENTO PER L'ASSEGNAZIONE E LA GESTIONE DEGLI ORTI URBANI - DELIBERAZIONE DEL CONSIGLIO COMUNALE N. 126/2000.

Su proposta dell'Assessore alle Politiche Abitative e ai Servizi Civici, Dottor Claudio Basso di concerto con l'Assessore alla Città Policentrica ed Educativa Dottor Luca Borzani;

Premesso:

- che il provvedimento del Consiglio Comunale n. 126 del 23.10.2000 ad oggetto: "Riforma del decentramento - approvazione del regolamento per l'assegnazione e la gestione degli orti urbani" ha concluso un iter volto ad individuare aree collocate all'interno del tessuto urbano o nella immediata periferia che per le loro caratteristiche potrebbero essere individuate quale spazio ad "orto" e quindi assegnate promuovendo e stimolando l'iniziativa sociale di privati cittadini, singoli o riuniti in gruppi di volontariato aventi specifici requisiti;
- che il suddetto Regolamento pone a carico delle Direzioni civiche incombenze di specifica competenza in ordine alla verifica della proprietà, compatibilità con destinazioni urbanistiche, caratteristiche tecnico- agricole, accessibilità pedonale e superficie;
- che in particolare l'art. 5 dispone di redigere elenchi dei terreni di proprietà comunale o nella disponibilità della Civica Amministrazione da destinare a colture ortive e le modalità del bando di assegnazione;
- che è stata conseguentemente avviata una complessa fase istruttoria volta all'identificazione delle aree che, per proprie caratteristiche tecnico agronomiche, possono essere destinate a "orto urbano";
- che delle suddette aree fanno parte terreni già in uso a terzi con destinazione "orto", a seguito di contratti gestiti dall'Unità Organizzativa Gestione Amm.va Patrimonio, precedentemente all'approvazione del Regolamento sugli orti urbani;
- che detta fase ha visto la collaborazione dell'Unità Organizzativa Gestione Amm.va del Patrimonio, Unità Organizzativa Programmazione Interventi e Gestione Operazioni Patrimoniali, Unità Organizzativa Gestione del Verde, Direzione Territorio Mobilità Sviluppo Economico e Ambiente - Settore Pianificazione Urbanistica, Direzione Divisioni Territoriali;

Preso atto:

- che con provvedimento della Giunta Comunale n. 712 del 21.06.01 sono state approvate le norme tecniche di attuazione del Regolamento Comunale per l'assegnazione e la gestione degli orti urbani;
- che il suddetto provvedimento stabilisce che l'individuazione delle aree da destinare ad orto urbano, effettuata sulla base degli elenchi e degli elaborati cartografici, dei dati identificativi e la loro realizzazione in base alle norme tecniche, costituisce già a tutti gli effetti Progetto Unitario, in ottemperanza all'art. 42 bis delle Norme del P.U.C.;
- che sempre nel suddetto provvedimento è previsto che le aree individuate quali orti urbani, che per le estese dimensioni o per le caratteristiche fisiche, necessitano di opere diverse da quelle considerate nelle norme di attuazione, devono essere oggetto di Progetto Unitario redatto in conformità a quanto previsto nelle norme

progettuali, esecutive e dimensionali per gli spazi liberi delle singole sottozone di P.U.C. in cui ricade l'orto urbano;

Verificata la complessità di avvio di questa 1<sup>a</sup> fase di attuazione del Regolamento e ritenuto, in attuazione dell'art. 5:

- di procedere all'identificazione dei terreni individuati quali "orti urbani" sulla base di due elenchi descrittivi (alleg. "A" e "B") e della relativa documentazione grafica consistente in planimetrie numerate (52 + 3 di supporto) (dette "TAVOLE") contenenti il rilievo di consistenza dell'area e lo stralcio catastale di riferimento o, in mancanza del rilievo, la planimetria del Nuovo Catasto Terreni (vax) con circoscritto il mappale interessato con relativa legenda esplicativa (alleg. "C").

Gli elenchi descrittivi contengono le seguenti principali informazioni:

- allegato "A" relativo ai terreni individuati quali "orti urbani" già in uso a terzi in cui le aree sono identificate dagli estremi del contratto, dall'ubicazione, dal codice della partita di consistenza (DIS-DEM-IND), dall'identificativo del bene (T per i terreni - E per le pertinenze di edificio), dai riferimenti catastali (il cui mappale può in certi casi essere considerato solo parzialmente), dalla superficie contrattuale, dal numero di tavola (elaborato grafico o vax), dall'orografia prevalente di tutto il terreno, dalla destinazione urbanistica (P.U.C.) e dalle note e vincoli relativi.

- allegato "B" relativo ai terreni individuati quali "orti urbani" in cui le aree sono identificate dall'ubicazione, dal codice della partita di consistenza (DIS-DEM-IND), dall'identificativo del bene (T per i terreni - E per le pertinenze di edificio), dai riferimenti catastali (il cui mappale può in certi casi essere considerato solo parzialmente), dalla superficie teoricamente utilizzabile che dovrà essere soggetta a ripartizione in appezzamenti assegnabili a seguito di decisione dei C.d.C. ed intervento delle relative Divisioni Territoriali, dal numero di tavola (elaborato grafico o vax), dall'orografia prevalente di tutto il terreno, dalla destinazione urbanistica (P.U.C.) e dalle note e vincoli relativi.

Ulteriori informazioni nonché documentazione relativa ai terreni ricompresi negli elenchi allegati è presente negli uffici dell'Unità Organizzativa Programmazione Interventi e Gestione Operazioni Patrimoniali e a disposizione, per la consultazione, delle Direzioni interessate.

- allegato "C" (elaborati grafici) in cui viene evidenziata con linea continua spessa la delimitazione dell'area di proprietà comunale considerata, con tratteggio semplice l'area già in uso a terzi e con tratteggio incrociato la porzione di area non utilizzabile come "orto urbano". Eventuali porzioni di aree residue, circoscritte dalla linea di proprietà, e non già identificate nell'alleg. "B", possono, a discrezione delle Divisioni Territoriali, essere utilizzate ai fini del presente provvedimento ed essere quindi oggetto di assegnazione.

In aggiunta ai precedenti allegati l'Unità Organizzativa Programmazione Interventi e Gestione Operazioni Patrimoniali al fine di consentire una agevole quantificazione del canone di mercato di ciascun appezzamento di terreno da parte delle Divisioni Territoriali (ex art. 12 del Regolamento) ha stabilito i "criteri di determinazione del canone per i terreni destinati ad orto urbano" riportandoli nell'allegato "D", parte integrante del presente provvedimento.

Su tale valore andrà applicata la riduzione del 90%.

Ritenuto altresì in attuazione dell'art. 14 del Regolamento, che:

- l'Unità Organizzativa Gestione Amm.va Patrimonio gestirà i contratti in essere relativi a terreni ricompresi nel sopraindicato elenco "A" fino alla loro scadenza e comunque per non meno di anni 2;
- che alle suddette scadenze, i terreni saranno inseriti nell'elenco B, al fine di consentire alle Circostrizioni, a seguito della verifica dei requisiti dei conduttori (ex art. 4 Regolamento), di procedere al rinnovo agli stessi conduttori o di procedere alla riassegnazione dei terreni ad altri richiedenti;

Ritenuto e considerato che:

- i suddetti elenchi non ricomprendono le aree facenti parte dei piani di zona ex L. 167/62 in quanto aree non ancora formalmente disponibili per la presa in carico da parte dell'Unità Organizzativa Programmazione Interventi e Gestione Operazioni Patrimoniali;
- le Divisioni Territoriali avvieranno attività di verifica e di controllo sulle situazioni segnalate dagli uffici centrali che consentirà di perfezionare le modalità operative di attuazione del Regolamento;
- le Divisioni Territoriali potranno individuare ulteriori aree civiche da proporre per l'inserimento nel provvedimento annuale di individuazione dei terreni da destinare ad "orto urbano";

Ritenuto quindi:

- di approvare gli allegati A-B-C-D quale parte integrante e sostanziale del presente provvedimento.

Visto che il presente provvedimento non comporta alcuna assunzione di spesa a carico del bilancio comunale e pertanto non vengono richiesti nè il parere di regolarità contabile nè l'attestazione di copertura finanziaria;

Visti gli allegati pareri in ordine alla regolarità tecnica del presente provvedimento, espresso dai Responsabili dei Servizi competenti ed il parere di legittimità espresso dal Segretario Generale;

La Giunta, previa regolare votazione, all'unanimità  
D E L I B E R A

- 1) di approvare gli allegati elenchi A-B-C e D, parte integrante e sostanziale del presente provvedimento che individuano i terreni da destinare a "orto urbano", nonché i criteri di determinazione del canone;
- 2) di stabilire che l'individuazione delle aree di cui al punto 1) del dispositivo costituisce a tutti gli effetti ottemperanza all'art. 42 bis delle norme di P.U.C., sempreché le opere siano realizzate secondo quanto previsto dalle "norme tecniche di attuazione del Regolamento Comunale per l'assegnazione e la gestione degli orti urbani, approvato con Deliberazione della Giunta Comunale n. 712 del 21.06.01;
- 3) di dare mandato alle Direzioni:
  - Territorio, Mobilità, Sviluppo Economico, Ambiente - Settore Pianificazione Urbanistica;
  - Servizi Tecnico Patrimoniali e Verde
  - Divisioni Territorialiper l'aggiornamento annuale degli elenchi di cui al punto 1) e per la conseguente gestione contrattuale;
- 4) di dare mandato alla Direzione Divisioni Territoriali per la ripartizione delle aree in appezzamenti assegnabili e per la quantificazione dei relativi canoni (sulla base dei criteri di cui all'allegato D).

Il Sindaco

Il Segretario Generale

La presente deliberazione viene posta in pubblicazione all'Albo Pretorio del Comune per 15 giorni a far data dal 25/07/2001 ai sensi dell'art. 124 - comma 1 - del T.U. D. Lgs. 18 agosto 2000 n. 267.

La presente deliberazione viene:

- Inviata ai capigruppo consiliari, ai sensi dell'art. 125 del T.U. D.Lgs. 18 agosto 2000 n. 267.
- Inviata al Prefetto ai sensi dell'art. 135 - comma 2 - del T.U. D.Lgs. 18 agosto 2000 n. 267.

E' divenuta esecutiva ai sensi dell'art. 134 - comma 3 - T.U. D.Lgs. 18 agosto 2000 n. 267, il giorno 06/08/2001

p. Il Segretario Generale

# ALLEGATO "D"

## PROGETTO "ORTI URBANI" CRITERI PER LA DETERMINAZIONE DEL CANONE

VALORE CANONE UNITARIO BASE A MQ. /ANNUO £ 4.000

OROGRAFIA DEL TERRENO	COEFFICIENTE OROGRAFIA	DISTANZE DA FERMATA DEL BUS E/O STRADA (COEFFICIENTE ACCESSIBILITA')	COEFFICIENTE CORRETTIVO	CANONE UNITARIO CORRETTO
PIANEGGIANTE	1,2	MENO DI 400 MT. DAL BUS (1,10)	1,32	5.280/MQ
	1,2	MENO DI 400 MT. DALLA STRADA E PIU' DI 400 MT.DAL BUS (1)	1,2	4.800 /MQ
	1,2	PIU' DI 400 MT. DALLA STRADA (0,90)	1,08	4.320 /MQ
A TERRAZZE	1	MENO DI 400 MT. DAL BUS (1,10)	1,1	4.400 /MQ
	1	MENO DI 400 MT. DALLA STRADA E PIU' DI 400 MT.DAL BUS (1)	1	4.000 /MQ
	1	PIU' DI 400 MT. DALLA STRADA (0,90)	0,9	3.600 /MQ
ACCLIVE	0,8	MENO DI 400 MT. DAL BUS (1,10)	0,88	3.520 /MQ
	0,8	MENO DI 400 MT. DALLA STRADA E PIU' DI 400 MT.DAL BUS (1)	0,8	3.200 /MQ
	0,8	PIU' DI 400 MT. DALLA STRADA (0,90)	0,72	2.880 /MQ
SCOSCESO	0,5	MENO DI 400 MT. DAL BUS (1,10)	0,55	2.200 /MQ
	0,5	MENO DI 400 MT. DALLA STRADA E PIU' DI 400 MT.DAL BUS (1)	0,5	2.000 /MQ
	0,5	PIU' DI 400 MT. DALLA STRADA (0,90)	0,45	1.800 /MQ

27/06/2001





## PROGETTO "ORTI URBANI" TERRENI CON CONTRATTO

### CIRC. I - CENTRO EST

N° SCHEDA	CODICE CONTR.	UBICAZIONE	COD. PARTITA PATRIM.	COD. TERRENO PATRIM.	SEZ. NCT	FG. NCT	MAPPALI	TOP. / N°ORD.	SUP. CONTR.	RIFER. ELABOR. GRAFICO	OROGRAFIA PREVALENTE	P.U.C.	NOTE E VINCOLI
CONT. I/6	1995-637	V.D.CHIODO VIC.CIV.7	DIS648	T1010/1	1	17	201	82/8	250	TAV.1 (VAX)	ACCLIVE	(lav.38) AS	D.LGS.490/99 TITOLO II, ART.139 COMMA 1 LETTERE c) E d)
CONT. I/7	1995-428	VIA NAPOLI VIC.CIV.60	DIS596	T953/1-3	1	12	23-253	82/4A	964	TAV.2	A TERRAZZE	(lav.28) FF in zona R	MAPPALE 23 UTILIZZABILE SOLO IN PARTE. D.LGS.490/99 TITOLO II, ART.146 (CORSO D'ACQUA).

### CIRC. II - CENTRO OVEST

N° SCHEDA	CODICE CONTR.	UBICAZIONE	COD. PARTITA PATRIM.	COD. TERRENO PATRIM.	SEZ. NCT	FG. NCT	MAPPALI	TOP. / N°ORD.	SUP. CONTR.	RIFER. ELABOR. GRAFICO	OROGRAFIA PREVALENTE	P.U.C.	NOTE E VINCOLI
CONT. II/1	1995-834	V.PORTA DEGLI ANGELI VIC.CIV.4	DIS467	T765/2	4	38	345	74/12	720	TAV.5	ACCLIVE	(lav.37) EE	D.LGS.490/99 TITOLO II, ART.139 COMMA 1 LETTERE c) E d)
CONT. II/2	1995-493	SAL. DEGLI ANGELI VIC.CIV.48	DIS607	T961/4	1	28	196-197-198	75/2	136	TAV.12	A TERRAZZE	(lav.37) FF	D.LGS.490/99 TITOLO II, ART.139 COMMA 1 LETTERE c) E d). LA SUP TOT.DEL T961 E' MQ.1169.
CONT. II/3	1996-232	SAL. DEGLI ANGELI VIC.CIV.48	DIS607	T961/4	1	28	204	75/2	167	TAV.12	A TERRAZZE	(lav.37) FF	D.LGS.490/99 TITOLO II, ART.139 COMMA 1 LETTERE c) E d). LA SUP TOT.DEL T961 E' MQ.1169.
CONT. II/5	1995-873	SAL.S.FRANCESCO DA PAOLA VIC.CIV.47	IND522	T985/1-2	1	30	19-21	74/8	183	TAV.6	ACCLIVE	(lav.37) FF	D.LGS.490/99 TITOLO II, ART.139 COMMA 1 LETTERE c) E d). LA SUP TOT.DEL T985 E' MQ.587.
CONT. II/6	1995-371	VIA BOLOGNA VIC.CIV.110R	DIS652	T28/1-2-3	1	29	114-341	74/10	85	TAV.7	A TERRAZZE	(lav.37) FF	
CONT. II/7	1997-1053	VIA BOLOGNA VIC.CIV.110R	DIS652	T28/1-2-3	1	29	114-341	74/10	272	TAV.7	A TERRAZZE	(lav.37) FF	
CONT. II/8	1995-590	SAL. GESU' E MARIA VIC.CIV.1	IND461	T915/1	1	29	129-386	74/7	259	TAV.8	PIANEGGIANTE	(lav.37) BB	SUL MAPP.129 C'E' UN ERRORE CATASTALE
CONT. II/9	1995-676	SAL. DEGLI ANGELI VIC.CIV.48	DIS607	T961/4	1	28	204	75/2	187	TAV.12	A TERRAZZE	(lav.37) FF	D.LGS.490/99 TITOLO II, ART.139 COMMA 1 LETTERE c) E d). LA SUP TOT.DEL T961 E' MQ.1169.

**PROGETTO "ORTI URBANI"  
TERRENI CON CONTRATTO**

CONT.III/10	1995-826	V.PORTA DEGLI ANGELI VIC.CIV.4	DIS467	T765/1	4	38	344-871	74/12	850	TAV.5	ACCLIVE	(tav.37) EE	D.LGS.490/99 TITOLO II, ART.139 COMMA 1 LETTERE c) E d). IL MAPP. 871 E' UNA BARACCIA.
CONT.III/12	1995-758	V.B.BIANCO VIC.CIV.130	DIS653	T1019/1-2-3-4-5-6 T1020/1-2	1	11A	51-52-444-446-459 25-26	74/1-3 73/1	7.740	TAV.16	ACCLIVE	(tav.27) EM+FF + BB	AFFITTANZA AGRARIA ((IN CORSO VERIFICA SUSSISTENZA DELLE CONDIZIONI). D.LGS.490/99 TITOLO II, ART.139 COMMA 1 LETTERE c) E d). AREA DA UTILIZZARE SOLO IN PARTE RISPETTO ALLA PERIZIA (VEDI MAPPALI INDICATI - CIRCA MQ.7000)
CONT.III/13	1995-759	V.B.BIANCO VIC.CIV.150	DIS653	T1019/8-9-10-11-12-13-14-15	1	11A	94-443-450-451-454-460-461-463	74/3	7.200	TAV.16	ACCLIVE	(tav.27) AS+FF	AFFITTANZA AGRARIA ((IN CORSO VERIFICA SUSSISTENZA DELLE CONDIZIONI). D.LGS.490/99 TITOLO II, ART.139 COMMA 1 LETTERE c) E d).
CONT.III/14	1995-633	VIA MARZABOTTO VIC.CIV.34	DIS653	T1020/12	1	11C	299	74/5	2.780	TAV.17**	ACCLIVE	(tav.37) FF.a	D.LGS.490/99 TITOLO II, ART.139 COMMA 1 LETTERE c) E d).

**CIRC. III - BASSA VALBISAGNO**

N° SCHEDA	CODICE CONTR.	UBICAZIONE	COD. PARTITA PATRIM.	COD. TERRENO PATRIM.	SEZ. NCT	FG. NCT	MAPPALI	TOP. / N°ORD.	SUP. CONTR.	RIFER. ELABOR. GRAFICO	OROGRAFIA PREVALENTE	P.U.C.	NOTE E VINCOLI
CONT.III/03	1995-135	VIA BERGHINI VIC.CIV.200	DIS203	T229	1	41	29-316	99/12	100	TAV.18 TAV.18BIS	ACCLIVE	(tav.39) BB	RIENTRA NEL PIANO DI BACINO DEL BISAGNO D.LGS.490/99, TITOLO II, ART.139, COMMA 1, LETTERA c) E d)
CONT.III/04	1995-578	VIA BERGHINI VIC.CIV.188	DIS203	T229	1	41	29	99/12	77	TAV.18 TAV.18BIS	ACCLIVE	(tav.39) BB	RIENTRA NEL PIANO DI BACINO DEL BISAGNO. D.LGS.490/99, TITOLO II, ART.139, COMMA 1, LETTERA c) E d)
CONT.III/05	1995-579	VIA BERGHINI VIC.CIV.161	DIS203	T229	1	41	31	99/12	285	TAV.18 TAV.18BIS	PIANEGGIANTE	(tav.39) BB+FF	RIENTRA NEL PIANO DI BACINO DEL BISAGNO. D.LGS.490/99, TITOLO II, ART.139, COMMA 1, LETTERA c) E d)

**PROGETTO "ORTI URBANI"  
TERRENI CON CONTRATTO**

CONT. III/06	1995-625	VIA BERGHINI VIC. CIV. 208	DIS203	T229	1	41	29	99/12	75	TAV.18 TAV.18BIS	PIANEGGIAN TE	(tav.39) BB	RIENTRA NEL PIANO DI BACINO DEL BISAGNO. D.LGS.490/99, TITOLO II, ART.139, COMMA 1, LETTERA c) E d)
CONT. III/07	1995-627	VIA BERGHINI VIC. CIV. 206	DIS203	T229	1	41	29	99/12	90	TAV.18 TAV.18BIS	PIANEGGIAN TE	(tav.39) BB	RIENTRA NEL PIANO DI BACINO DEL BISAGNO. D.LGS.490/99, TITOLO II, ART.139, COMMA 1, LETTERA c) E d)
CONT. III/08	1995-629	VIA BERGHINI VIC. CIV. 135	DIS203	T229	1	41	29	99/12	27	TAV.18 TAV.18BIS	ACCLIVE	(tav.39) BB	RIENTRA NEL PIANO DI BACINO DEL BISAGNO. D.LGS.490/99, TITOLO II, ART.139, COMMA 1, LETTERA c) E d) ACCORPARE DATA LA SUP. RIDOTTA.
CONT. III/09	1995-632	VIA BERGHINI VIC. CIV. 204	DIS203	T229	1	41	29	99/12	175	TAV.18 TAV.18BIS	ACCLIVE	(tav.39) BB	RIENTRA NEL PIANO DI BACINO DEL BISAGNO. D.LGS.490/99, TITOLO II, ART.139, COMMA 1, LETTERA c) E d)
CONT. III/10	1995-631	VIA BERGHINI VIC. CIV. 159	DIS203	T229	1	41	31-302	99/12	78	TAV.18 TAV.18BIS	ACCLIVE	(tav.39) BB	RIENTRA NEL PIANO DI BACINO DEL BISAGNO. D.LGS.490/99, TITOLO II, ART.139, COMMA 1, LETTERA c) E d)
CONT. III/11	1995-726	VIA BERGHINI VIC. CIV. 212	DIS203	T229	1	41	29	99/12	91	TAV.18 TAV.18BIS	ACCLIVE	(tav.39) BB	RIENTRA NEL PIANO DI BACINO DEL BISAGNO. D.LGS.490/99, TITOLO II, ART.139, COMMA 1, LETTERA c) E d)
CONT. III/12	1995-725	VIA BERGHINI VIC. CIV. 147	DIS203	T229	1	41	29	99/12	927	TAV.18 TAV.18BIS	ACCLIVE	(tav.39) BB+ EB in FU.e	RIENTRA NEL PIANO DI BACINO DEL BISAGNO. D.LGS.490/99, TITOLO II, ART.139, COMMA 1, LETTERA c) E d)
CONT. III/13	1995-719	VIA BERGHINI VIC. CIV. 216	DIS203	T229	1	41	29	99/12	125	TAV.18 TAV.18BIS	ACCLIVE	(tav.39) BB	RIENTRA NEL PIANO DI BACINO DEL BISAGNO. D.LGS.490/99, TITOLO II, ART.139, COMMA 1, LETTERA c) E d)
CONT. III/14	1995-718	VIA BERGHINI VIC. CIV. 202	DIS203	T229	1	41	29	99/12	182	TAV.18 TAV.18BIS	ACCLIVE	(tav.39) BB	RIENTRA NEL PIANO DI BACINO DEL BISAGNO. D.LGS.490/99, TITOLO II, ART.139, COMMA 1, LETTERA c) E d)
CONT. III/15	1995-717	VIA BERGHINI VIC. CIV. 214	DIS203	T229	1	41	29	99/12	77	TAV.18 TAV.18BIS	ACCLIVE	(tav.39) BB	RIENTRA NEL PIANO DI BACINO DEL BISAGNO. D.LGS.490/99, TITOLO II, ART.139, COMMA 1, LETTERA c) E d)
CONT. III/16	1995-716	VIA BERGHINI VIC. CIV. 141	DIS203	T229	1	41	31	99/12	312	TAV.18 TAV.18BIS	ACCLIVE	(tav.39) BB	RIENTRA NEL PIANO DI BACINO DEL BISAGNO.

PROGETTO "ORTI URBANI"  
TERRENI CON CONTRATTO

CONT. III/17	1995-715	VIA BERGHINI VIC. CIV. 164	DIS203	T229	1	41	29	99/12	130	TAV.18 TAV.18BIS	ACCLIVE	EB in FU e (tav.39) BB	RIENTRA NEL PIANO DI BACINO DEL BISAGNO. D.LGS.490/99, TITOLO II, ART.139, COMMA 1, LETTERA c) E d)
CONT. III/18	1995-711	VIA BERGHINI VIC. CIV. 117	DIS203	T229	1	41	31	99/12	619	TAV.18 TAV.18BIS	ACCLIVE	(tav.39) BB+	RIENTRA NEL PIANO DI BACINO DEL BISAGNO. D.LGS.490/99, TITOLO II, ART.139, COMMA 1, LETTERA c) E d)
CONT. III/19	1995-225	VIA BERGHINI VIC. CIV. 196	DIS203	T229	1	41	29-31	99/12	106	TAV.18 TAV.18BIS	ACCLIVE	(tav.39) BB	RIENTRA NEL PIANO DI BACINO DEL BISAGNO. D.LGS.490/99, TITOLO II, ART.139, COMMA 1, LETTERA c) E d)
CONT. III/20	1995-827	VIA BERGHINI VIC. CIV. 143	DIS203	T229	1	41	31	99/12	69	TAV.18 TAV.18BIS	ACCLIVE	(tav.39) BB	RIENTRA NEL PIANO DI BACINO DEL BISAGNO. D.LGS.490/99, TITOLO II, ART.139, COMMA 1, LETTERA c) E d)
CONT. III/21	1995-829	VIA BERGHINI VIC. CIV. 182	DIS203	T229	1	41	29	99/12	19	TAV.18 TAV.18BIS	ACCLIVE	(tav.39) BB	RIENTRA NEL PIANO DI BACINO DEL BISAGNO. D.LGS.490/99, TITOLO II, ART.139, COMMA 1, LETTERA c) E d)
CONT. III/22	1995-801	VIA BERGHINI VIC. CIV. 145	DIS203	T229	1	41	31	99/12	106	TAV.18 TAV.18BIS	ACCLIVE	(tav.39) BB	RIENTRA NEL PIANO DI BACINO DEL BISAGNO. D.LGS.490/99, TITOLO II, ART.139, COMMA 1, LETTERA c) E d)
CONT. III/24	1995-748	VIA BERGHINI VIC. CIV. 161	DIS203	T229	1	41	31	99/12	294	TAV.18 TAV.18BIS	ACCLIVE	(tav.39) BB+FF+	RIENTRA NEL PIANO DI BACINO DEL BISAGNO. D.LGS.490/99, TITOLO II, ART.139, COMMA 1, LETTERA c) E d)
CONT. III/25	1995-744	VIA BERGHINI VIC. CIV. 155	DIS203	T229	1	41	31-300	99/12	341	TAV.18 TAV.18BIS	ACCLIVE	(tav.39) BB	RIENTRA NEL PIANO DI BACINO DEL BISAGNO. D.LGS.490/99, TITOLO II, ART.139, COMMA 1, LETTERA c) E d)
CONT. III/26	1995-740	VIA BERGHINI VIC. CIV. 170	DIS203	T229	1	41	29-393	99/12	89	TAV.18 TAV.18BIS	ACCLIVE	(tav.39) BB	RIENTRA NEL PIANO DI BACINO DEL BISAGNO. D.LGS.490/99, TITOLO II, ART.139, COMMA 1, LETTERA c) E d)
CONT. III/27	1995-739	VIA BERGHINI VIC. CIV. 172	DIS203	T229	1	41	29-(313?)	99/12	12	TAV.18 TAV.18BIS	ACCLIVE	(tav.39) BB	RIENTRA NEL PIANO DI BACINO DEL BISAGNO. D.LGS.490/99, TITOLO II, ART.139, COMMA 1, LETTERA c) E d)

**PROGETTO "ORTI URBANI"  
TERRENI CON CONTRATTO**

CONT. III/28	1995-732	VIA BERGHINI VIC. CIV. 133	DIS203	T229	1	41	31-292	99/12	341	TAV.18 TAV.18BIS	ACCLIVE	(tav.39) BB+ EB in F.U.e	ACCORPARE DATA LA SUP. RIDOTTA D.LGS.490/99, TITOLO II, ART.139, COMMA 1, LETTERA c) E d)
CONT. III/29	1995-729	VIA BERGHINI VIC. CIV. 172	DIS203	T229	1	41	29-(313?)	99/12	58	TAV.18 TAV.18BIS	ACCLIVE	(tav.39) BB	RIENTRA NEL PIANO DI BACINO DEL BISAGNO. D.LGS.490/99, TITOLO II, ART.139, COMMA 1, LETTERA c) E d)
CONT. III/30	1999-93	VIA BERGHINI VIC. CIV. 113	DIS203	T229	1	41	291	99/13	804	TAV.18 TAV.18BIS	ACCLIVE	(tav.39)F	RIENTRA NEL PIANO DI BACINO DEL BISAGNO. D.LGS.490/99, TITOLO II, ART.139, COMMA 1, LETTERA c) E d)
CONT. III/31	1995-635	VIA BERGHINI VIC. CIV. 190	DIS203	T229	1	41	29-317	99/12	49	TAV.18 TAV.18BIS	ACCLIVE	(tav.39) BB	RIENTRA NEL PIANO DI BACINO DEL BISAGNO. D.LGS.490/99, TITOLO II, ART.139, COMMA 1, LETTERA c) E d)
CONT. III/32	1995-628	VIA BERGHINI VIC. CIV. 198	DIS203	T229	1	41	29	99/12	119	TAV.18 TAV.18BIS	ACCLIVE	(tav.39) BB	RIENTRA NEL PIANO DI BACINO DEL BISAGNO. D.LGS.490/99, TITOLO II, ART.139, COMMA 1, LETTERA c) E d)
CONT. III/33	1995-626	VIA BERGHINI VIC. CIV. 157	DIS203	T229	1	41	31	99/12	113	TAV.18 TAV.18BIS	ACCLIVE	(tav.39) BB	RIENTRA NEL PIANO DI BACINO DEL BISAGNO. D.LGS.490/99, TITOLO II, ART.139, COMMA 1, LETTERA c) E d)
CONT. III/34	1995-624	VIA BERGHINI VIC. CIV. 1159	DIS203	T229	1	41	31-303	99/12	91	TAV.18 TAV.18BIS	ACCLIVE	(tav.39) BB	RIENTRA NEL PIANO DI BACINO DEL BISAGNO. D.LGS.490/99, TITOLO II, ART.139, COMMA 1, LETTERA c) E d)
CONT. III/43	1995-605	VIA DONGHI VIC. CIV. 43	DIS306	T572	1	55C	869-471	99/8	430	TAV.19**	ACCLIVE	(tav.39) W	RIENTRA NEL PIANO DI BACINO DEL BISAGNO. D.LGS.490/99, TITOLO II, ART.139, COMMA 1, LETTERA c) E d)
CONT. III/44	1995-655	VIA DONGHI VIC. CIV. 43	DIS306	T572-T476	1	55C	471	99/8	2.500	TAV.19**	ACCLIVE	(tav.39) XV (di previsio ne) + W	RIENTRA NEL PIANO DI BACINO DEL BISAGNO. D.LGS.490/99, TITOLO II, ART.139, COMMA 1, LETTERA c) E d)
CONT. III/46	1995-775	VIA DEL MONTE VIC. CIV. 35	DIS184	T528	1	40B	310	99/1	620	TAV.20	A TERRAZZE	(tav.39) EM	RIENTRA NEL PIANO DI BACINO DEL BISAGNO.
CONT. III/50	1995-777	VIA DEL MONTE VIC. CIV. 35	DIS184	T528	1	40	310	99/1	277	TAV.20	A TERRAZZE	(tav.39) EM	RIENTRA NEL PIANO DI BACINO DEL BISAGNO.
CONT. III/51	1995-789	VIA DEL MONTE VIC. CIV. 35.	DIS184	T528	1	40	310	99/1	66	TAV.20	A TERRAZZE	(tav.39) EM	RIENTRA NEL PIANO DI BACINO DEL BISAGNO.

## PROGETTO "ORTI URBANI" TERRENI CON CONTRATTO

### CIRC. IV - VALBISAGNO

N° SCHEDA	CODICE CONTR.	UBICAZIONE	COD. PARTITA PATRIM.	COD. TERRENO PATRIM.	SEZ. NCT	FG. NCT	MAPPALI	TOP. / N°ORD.	SUP. CONTR.	RIFER. ELABOR. GRAFICO	OROGRAFIA PREVALENTE	P.U.C.	NOTE E VINCOLI
CONT. IV/02	1995-620	VIA GIOVANNI AICARDI VIC. CIV. 12	DIS252	T392	5	34	14	104/1	862	TAV.21	ACCLIVE	(tav.20) RC	RIENTRA NEL PIANO DI BACINO DEL BISAGNO. ESCLUDERE PERTINENZA EDIFICIO E712
CONT. IV/03	1995-785	VIA GIOVANNI AICARDI VIC. CIV. 12	DIS252	T392	5	34	14	104/1	3.338	TAV.21	ACCLIVE	(tav.20) RC	RIENTRA NEL PIANO DI BACINO DEL BISAGNO. ESCLUDERE PERTINENZA EDIFICIO E712
CONT. IV/05	1995-909	VIA ARAONE DA STRUPPA VIC. CIV. 10	DIS223	T371/	5	33	179-180	104/5	680	TAV.22	A TERRAZZE	(tav.20) XV+EM	RIENTRA NEL PIANO DI BACINO DEL BISAGNO. VINCOLO ACQUEDOTTO D.LGS.490/99, TITOLO I, ART.2
CONT. IV/07	1995-316	VIA DELLE BANCHELLE VIC. CIV. 21A	DEM113	T577/8	1	8C	151	88/4	1.100	TAV.24**	A TERRAZZE	(tav.28) EE	RIENTRA NEL PIANO DI BACINO DEL BISAGNO. EVITARE SE POSSIBILE AREA DI RISPETTO DAL MURO DI CINTA DEL CIMITERO (150-200 MT.) E COMUNQUE NON ATTACCARE AD ESSO MANUFATTI
CONT. IV/09	1995-522	VIA DELLE BANCHELLE VIC. CIV. 12	DEM113	T577/7	1	8C	857 (EX 133)	88/4	360	TAV.24**	A TERRAZZE	(tav.28) EE	RIENTRA NEL PIANO DI BACINO DEL BISAGNO. EVITARE SE POSSIBILE AREA DI RISPETTO DAL MURO DI CINTA DEL CIMITERO (150-200 MT.) E COMUNQUE NON ATTACCARE AD ESSO MANUFATTI
CONT. IV/10	1995-1117	VIA CA' DE MUSSI VIC. CIV. 5	DEM113	T577/16	1	8C	252	88/4	900	TAV.24**	A TERRAZZE	(tav.28) EE	RIENTRA NEL PIANO DI BACINO DEL BISAGNO. VINCOLO ACQUEDOTTO D.LGS.490/99, TITOLO I, ART.2. EVITARE SE POSSIBILE AREA DI RISPETTO DAL MURO DI CINTA DEL CIMITERO (150-200 MT.) E COMUNQUE NON ATTACCARE AD ESSO MANUFATTI

**PROGETTO "ORTI URBANI"  
TERRENI CON CONTRATTO**

CONT.IV/11	1995-134	VIA SAN BENO VIC.CIV.1	DIS153	T187	1	2B	698	96/1	182	TAV.25	A TERRAZZE	(fav.29) EE	RIENTRA NEL PIANO DI BACINO DEL BISAGNO.
CONT.IV/12	1995-730	VIA SAN BENO VIC.CIV.1	DIS153	T187	1	2B	219	96/1	472	TAV.25	A TERRAZZE	(fav.29) EE	RIENTRA NEL PIANO DI BACINO DEL BISAGNO.
CONT.IV/13	1995-806	SALITA SAN PANTALEO VIC.CIV.10	DIS134	T145 T545	1	8B	279-373	89/18	170	TAV.29**	SCOSCESO A TERRAZZE	(fav.28) W	RIENTRA NEL PIANO DI BACINO DEL BISAGNO.
CONT.IV/14	1995-824	SALITA SAN PANTALEO VIC.CIV.10	DIS134	T145 T545	1	8B	279-373	89/18	190	TAV.29**	SCOSCESO A TERRAZZE	(fav.28) W	SOLO LA PARTE MENO RIPIDA RIENTRA NEL PIANO DI BACINO DEL BISAGNO.
CONT.IV/15	1995-136	VIA ANTONIO BURLANDO VIC.CIV.12A	DIS304	T562/1	1	37	410	89/5	260	TAV.30	A TERRAZZE	(fav.38) BB	SOLO LA PARTE MENO RIPIDA RIENTRA NEL PIANO DI BACINO DEL BISAGNO. SOTTO LA FERROVIA DI GE-CASELLA
CONT.IV/16	1995-545	VIA ANTONIO BURLANDO VIC.CIV.14	DIS304	T562/1	1	37	410	89/4	297	TAV.30	A TERRAZZE	(fav.38) BB	RIENTRA NEL PIANO DI BACINO DEL BISAGNO. SOTTO LA FERROVIA DI GE-CASELLA
CONT.IV/19	1995-706	VIA ANTONIO BURLANDO VIC.CIV.10B	DIS304	T562/3	1	37	111	90/1	540	TAV.30	A TERRAZZE	(fav.38) BB	RIENTRA NEL PIANO DI BACINO DEL BISAGNO. SOTTO LA FERROVIA DI GE-CASELLA
CONT.IV/21	1995-696	VIA ANTONIO BURLANDO VIC.CIV.27	DIS287	T439/3-4	1	19	124-89	89/14	8.322	TAV.31	ACCLIVE	(fav.28) BB+FF+ XV in distretto .56	RIENTRA NEL PIANO DI BACINO DEL BISAGNO.
CONT.IV/22	1995-672	VIA ANTONIO BURLANDO VIC.CIV.12	DIS304	T562/3	1	37	111	90/1	400	TAV.30	A TERRAZZE	(fav.38) BB	RIENTRA NEL PIANO DI BACINO DEL BISAGNO. SOTTO LA FERROVIA DI GE-CASELLA
CONT.IV/26	1995-887	VIA CA DE MUSSI VIC.CIV.5	DEM113	T577/7	1	8C	857 (EX 133)	88/4	4.000	TAV.24**	A TERRAZZE	(fav.28) EE	RIENTRA NEL PIANO DI BACINO DEL BISAGNO. EVITARE SE POSSIBILE AREA DI RISPETTO DAL MURO DI CINTA DEL CIMITERO (150-200 MT.) E COMUNQUE NON ATTACCARE AD ESSO MANUFATTI
CONT.IV/28	1995-850	VIA CA DE MUSSI VIC.CIV.33	DEM113	T577/7	1	8C	857 (EX 133)	88/4	880	TAV.24**	A TERRAZZE	(fav.28) EE	RIENTRA NEL PIANO DI BACINO DEL BISAGNO. VINCOLO ACQUEDOTTO D.LGS.490/99,TITOLO I,ART.2.

**PROGETTO "ORTI URBANI"  
TERRENI CON CONTRATTO**

CONT.IV/30	1995-771	VIA CA DE MUSSI VIC.CIV.7	DEM113	T580/2-3 T578	1	8C	229- 857 (EX 133)	88/4	180	TAV.24**	PIANEGGIAN TE	(tav.28) EE	EVITARE SE POSSIBILE AREA DI RISPETTO DAL MURO DI CINTA DEL CIMITERO (150-200 MT.) E COMUNQUE NON ATTACCARE AD ESSO MANUFATTI RIENTRA NEL PIANO DI BACINO DEL BISAGNO. VINCOLO ACQUEDOTTO D.LGS.490/99,TITOLO I, ART.2. EVITARE SE POSSIBILE AREA DI RISPETTO DAL MURO DI CINTA DEL CIMITERO (150-200 MT.) E COMUNQUE NON ATTACCARE AD ESSO MANUFATTI
CONT.IV/31	1995-378	VIA CA DE MUSSI VIC.CIV.7	DEM113	T580/3 T577/7 T578	1	8C	229- 857 (EX 133)	88/4	900	TAV.24**	PIANEGGIAN TE + A TERRAZZE	(tav.28) EE	RIENTRA NEL PIANO DI BACINO DEL BISAGNO. VINCOLO ACQUEDOTTO D.LGS.490/99,TITOLO I, ART.2. EVITARE SE POSSIBILE AREA DI RISPETTO DAL MURO DI CINTA DEL CIMITERO (150-200 MT.) E COMUNQUE NON ATTACCARE AD ESSO MANUFATTI
CONT.IV/32	1995-565	VIA CADERIVA VIC.CIV.48A-50	DIS291	T438	1	19	43	89/17	244	TAV.33	A TERRAZZE	(tav.28) BB in zona di R	RIENTRA NEL PIANO DI BACINO DEL BISAGNO.
CONT.IV/33	1995-835	VIA CADERIVA VIC.CIV.48A-50	DIS291	T438	1	19	43	89/17	211	TAV.33	A TERRAZZE	(tav.28) BB in zona di R	RIENTRA NEL PIANO DI BACINO DEL BISAGNO.
CONT.IV/34	1995-672	VIA CADERIVA VIC.CIV.48A-50	DIS291	T438	1	19	43	89/17	100	TAV.33	A TERRAZZE	(tav.28) BB in zona di R	RIENTRA NEL PIANO DI BACINO DEL BISAGNO.
CONT.IV/38	1995-761	SALMICHELE CODEVIOLA VIC.CIV.2	DIS172	T526	1	2A	182	96/3	395	TAV.26	ACCLIVE	(tav.19) BB	RIENTRA NEL PIANO DI BACINO DEL BISAGNO.
CONT.IV/39	1995-171	VIA VALTREBBIA VIC.CIV.240	DIS140	T173/15	5	42	53	96/7	200	TAV.27	ACCLIVE	(tav.29) BB.C+FF+ EM	RIENTRA NEL PIANO DI BACINO DEL BISAGNO IN PERIZIA SAL. S. EUSEBIO. RIENTRA NEL PIANO DI BACINO DEL BISAGNO. AFFITTANZA AGRARIA ((IN CORSO VERIFICA SUSSISTENZA DELLE CONDIZIONI)).





## PROGETTO "ORTI URBANI" TERRENI CON CONTRATTO

CONT. V/12	1998-63	V.P.NEGROTTO CAMBIASO VIC.CIV.139	DIS446	T728	4	27	457	72/2	475	TAV.42	ACCLIVE	(tav.17+ 27) EM+FF	
CONT. V/13	1995-1561	V.P.NEGROTTO CAMBIASO VIC.CIV.221	IND359	T739/1	4	30	216	80/2	540	TAV.45	A TERRAZZE	(tav.28) EE	IL CONDUTTORE HA PRESENTATO SANATORIA PER OPERE ABUSIVE AI SENSI L.4785.
CONT. V/14	1995-618	V.P.NEGROTTO CAMBIASO VIC.CIV.139	DIS446	T728	4	27	457	72/2	1.400	TAV.42	ACCLIVE	(tav.17+ 27) EM+FF	
CONT. V/16	1995-857	VIA DA SERRO A MOREGO VIC.CIV.25	IND364	T750/4	4	9A	154	69/1	1.000	TAV.46 TAV.46BIS	ACCLIVE	(tav.7) BE	SUL MAPPALE 154 SERVITU' GASDOTTO ERG PER UNA LARGH.DI 2 MT.(TRACCIATO SU PLANIMETRIA ALLEG. ALL'ATTO DI ACQUISTO -TAV.46BIS) DELLA SUP. CONTRATTUALE (MQ.1900), LA PARTE UTILIZZABILE E' CIRCA 1000MQ.
CONT. V/17	1995/139	SALITA CASTROFINO VIC.CIV.7	FITTO PASSIVO	---	4	4	107	67/3	80	TAV.44 (VAX)	ACCLIVE	(tav.1) EM	PROPR.PRIV.IN USO AL COMUNE.
CONT. V/18	1995/140	SALITA CASTROFINO VIC.CIV.7	FITTO PASSIVO	---	4	4	107	67/3	80	TAV.44 (VAX)	ACCLIVE	(tav.1) EM	PROPR.PRIV.IN USO AL COMUNE.
CONT. V/19	1995/185	SALITA CASTROFINO VIC.CIV.7	FITTO PASSIVO	---	4	4	107	67/3	80	TAV.44 (VAX)	ACCLIVE	(tav.1) EM	PROPR.PRIV.IN USO AL COMUNE.
CONT. V/20	1995/227	SALITA CASTROFINO VIC.CIV.7	FITTO PASSIVO	---	4	4	107	67/3	80	TAV.44 (VAX)	ACCLIVE	(tav.1) EM	PROPR.PRIV.IN USO AL COMUNE.
CONT. V/21	1995/476	SALITA CASTROFINO VIC.CIV.7	FITTO PASSIVO	---	4	4	107	67/3	80	TAV.44 (VAX)	ACCLIVE	(tav.1) EM	PROPR.PRIV.IN USO AL COMUNE.
CONT. V/22	1995/477	SALITA CASTROFINO VIC.CIV.7	FITTO PASSIVO	---	4	4	107	67/3	80	TAV.44 (VAX)	ACCLIVE	(tav.1) EM	PROPR.PRIV.IN USO AL COMUNE.
CONT. V/23	1995/1513	SALITA CASTROFINO VIC.CIV.7	FITTO PASSIVO	---	4	4	107	67/3	80	TAV.44 (VAX)	ACCLIVE	(tav.1) EM	PROPR.PRIV.IN USO AL COMUNE.
CONT. V/24	1995/1514	SALITA CASTROFINO VIC.CIV.7	FITTO PASSIVO	---	4	4	107	67/3	80	TAV.44 (VAX)	ACCLIVE	(tav.1) EM	PROPR.PRIV.IN USO AL COMUNE.
CONT. V/25	1995/1515	SALITA CASTROFINO VIC.CIV.7	FITTO PASSIVO	---	4	4	107	67/3	80	TAV.44 (VAX)	ACCLIVE	(tav.1) EM	PROPR.PRIV.IN USO AL COMUNE.
CONT. V/26	1995/1516	SALITA CASTROFINO VIC.CIV.7	FITTO PASSIVO	---	4	4	107	67/3	80	TAV.44 (VAX)	ACCLIVE	(tav.1) EM	PROPR.PRIV.IN USO AL COMUNE.
CONT. V/27	1995/1517	SALITA CASTROFINO VIC.CIV.7	FITTO PASSIVO	---	4	4	107	67/3	80	TAV.44 (VAX)	ACCLIVE	(tav.1) EM	PROPR.PRIV.IN USO AL COMUNE.
CONT. V/28	1995/1518	SALITA CASTROFINO VIC.CIV.7	FITTO PASSIVO	---	4	4	107	67/3	80	TAV.44 (VAX)	ACCLIVE	(tav.1) EM	PROPR.PRIV.IN USO AL COMUNE.

**PROGETTO "ORTI URBANI"  
TERRENI CON CONTRATTO**

CONT. V/29	1995/1519	SALITA CASTROFINO VIC.CIV.7	FITTO PASSIVO		4	4	107	67/3	80	TAV.44 (VAX)	ACCLIVE	(tav.1) EM	PROPR.PRIV.IN USO AL COMUNE.
CONT. V/30	1995/1520	SALITA CASTROFINO VIC.CIV.7	FITTO PASSIVO		4	4	107	67/3	80	TAV.44 (VAX)	ACCLIVE	(tav.1) EM	PROPR.PRIV.IN USO AL COMUNE.
CONT. V/31	1995/1525	SALITA CASTROFINO VIC.CIV.7	FITTO PASSIVO		4	4	107	67/3	80	TAV.44 (VAX)	ACCLIVE	(tav.1) EM	PROPR.PRIV.IN USO AL COMUNE.
CONT. V/32	1995/1526	SALITA CASTROFINO VIC.CIV.7	FITTO PASSIVO		4	4	107	67/3	80	TAV.44 (VAX)	ACCLIVE	(tav.1) EM	PROPR.PRIV.IN USO AL COMUNE.
CONT. V/33	1995/1528	SALITA CASTROFINO VIC.CIV.7	FITTO PASSIVO		4	4	107	67/3	80	TAV.44 (VAX)	ACCLIVE	(tav.1) EM	PROPR.PRIV.IN USO AL COMUNE.
CONT. V/34	1995/1529	SALITA CASTROFINO VIC.CIV.7	FITTO PASSIVO		4	4	107	67/3	80	TAV.44 (VAX)	ACCLIVE	(tav.1) EM	PROPR.PRIV.IN USO AL COMUNE.
CONT. V/35	1995/1530	SALITA CASTROFINO VIC.CIV.7	FITTO PASSIVO		4	4	107	67/3	80	TAV.44 (VAX)	ACCLIVE	(tav.1) EM	PROPR.PRIV.IN USO AL COMUNE.
CONT. V/36	1995/1531	SALITA CASTROFINO VIC.CIV.7	FITTO PASSIVO		4	4	107	67/3	80	TAV.44 (VAX)	ACCLIVE	(tav.1) EM	PROPR.PRIV.IN USO AL COMUNE.
CONT. V/37	1995/1532	SALITA CASTROFINO VIC.CIV.7	FITTO PASSIVO		4	4	107	67/3	80	TAV.44 (VAX)	ACCLIVE	(tav.1) EM	PROPR.PRIV.IN USO AL COMUNE.
CONT. V/38	1995/1533	SALITA CASTROFINO VIC.CIV.7	FITTO PASSIVO		4	4	107	67/3	80	TAV.44 (VAX)	ACCLIVE	(tav.1) EM	PROPR.PRIV.IN USO AL COMUNE.
CONT. V/39	1995/1534	SALITA CASTROFINO VIC.CIV.7	FITTO PASSIVO		4	4	107	67/3	80	TAV.44 (VAX)	ACCLIVE	(tav.1) EM	PROPR.PRIV.IN USO AL COMUNE.
CONT. V/40	1995/1535	SALITA CASTROFINO VIC.CIV.7	FITTO PASSIVO		4	4	107	67/3	80	TAV.44 (VAX)	ACCLIVE	(tav.1) EM	PROPR.PRIV.IN USO AL COMUNE.
CONT. V/41	1995/1536	SALITA CASTROFINO VIC.CIV.7	FITTO PASSIVO		4	4	107	67/3	80	TAV.44 (VAX)	ACCLIVE	(tav.1) EM	PROPR.PRIV.IN USO AL COMUNE.
CONT. V/42	1995/1537	SALITA CASTROFINO VIC.CIV.7	FITTO PASSIVO		4	4	107	67/3	80	TAV.44 (VAX)	ACCLIVE	(tav.1) EM	PROPR.PRIV.IN USO AL COMUNE.
CONT. V/43	1995/1994	SALITA CASTROFINO VIC.CIV.7	FITTO PASSIVO		4	4	107	67/3	80	TAV.44 (VAX)	ACCLIVE	(tav.1) EM	PROPR.PRIV.IN USO AL COMUNE.
CONT. V/44	1996/9	SALITA CASTROFINO VIC.CIV.7	FITTO PASSIVO		4	4	107	67/3	80	TAV.44 (VAX)	ACCLIVE	(tav.1) EM	PROPR.PRIV.IN USO AL COMUNE.
CONT. V/45	1996/10	SALITA CASTROFINO VIC.CIV.7	FITTO PASSIVO		4	4	107	67/3	80	TAV.44 (VAX)	ACCLIVE	(tav.1) EM	PROPR.PRIV.IN USO AL COMUNE.
CONT. V/46	1996/229	SALITA CASTROFINO VIC.CIV.7	FITTO PASSIVO		4	4	107	67/3	80	TAV.44 (VAX)	ACCLIVE	(tav.1) EM	PROPR.PRIV.IN USO AL COMUNE.
CONT. V/47	1997/274	SALITA CASTROFINO VIC.CIV.7	FITTO PASSIVO		4	4	107	67/3	80	TAV.44 (VAX)	ACCLIVE	(tav.1) EM	PROPR.PRIV.IN USO AL COMUNE.
CONT. V/48	1997/275	SALITA CASTROFINO VIC.CIV.7	FITTO PASSIVO		4	4	107	67/3	80	TAV.44 (VAX)	ACCLIVE	(tav.1) EM	PROPR.PRIV.IN USO AL COMUNE.

## PROGETTO "ORTI URBANI" TERRENI CON CONTRATTO

### CIRC. VI - MEDIO PONENTE

N° SCHEDA	CODICE CONTR.	UBICAZIONE	COD. PARTITA PATRIM.	COD. TERRENO PATRIM.	SEZ. NCT	FG. NCT	MAPPALI	TOP. / N°ORD.	SUP. CONTR.	RIFER. ELABOR. GRAFICO	OROGRAFIA PREVALENTE	P.U.C.	NOTE E VINCOLI
CONT. VI/01	1995-809	V.BORZOLI VIC.CIV.55	DIS342	T621/1	3	65	303	53/3	700	TAV.49	ACCLIVE	(tav.26) distretto aggregato 17C	RICADE NEL PIANO DI BACINO DEL CHIARAVAGNA. PER ORA NON COINVOLTO IN PROGETTAZ. NUOVO CAMPO CALCIO PORTATI A SCADENZA I CONTRATTI, RIVALUTARE FATTIBILITA'
CONT. VI/04	1997-928	VIA ORATORIO DI BORZOLI VIC.CIV.5	DIS342	T621/4	3	65	340	53/1	860	TAV.49	ACCLIVE	(tav.26) FF	RICADE NEL PIANO DI BACINO DEL CHIARAVAGNA. PER ORA NON COINVOLTO IN PROGETTAZ. NUOVO CAMPO CALCIO PORTATI A SCADENZA I CONTRATTI, RIVALUTARE FATTIBILITA'
CONT. VI/05	1995-549	VIA S.M.DELLA COSTA VIC.CIV.37	DIS262	T802/7	3	53	59	53/6	180	TAV.50	ACCLIVE	(tav.26) BB In zona R	D.LGS.490/99 TITOLO II, ART.146 (CORSO D'ACQUA).
CONT. VI/07	1997-392	VIA ROLLINO VIC.CIV.47	PROVV.1	=	3	51	319	53/7	190	TAV32 (VAX)		(tav.26) EB+BB in ambito di frivalific. urbana	
CONT. VI/08	1995-644	VIA BORZOLI VIC.CIV.81	IND267	T623/1	3	66	187-196	62/1-2	970	TAV.38	ACCLIVE	(tav.26) EE+BB	RICADE NEL PIANO DI BACINO DEL CHIARAVAGNA.
CONT. VI/09	1995-1206	VIA BORZOLI VIC.CIV.55	DIS342	T621/4	3	65	303	53/2	1.200	TAV.49	ACCLIVE	(tav.26) distretto aggregato 17C	RICADE NEL PIANO DI BACINO DEL CHIARAVAGNA. PER ORA NON COINVOLTO IN PROGETTAZ. NUOVO CAMPO CALCIO PORTATI A SCADENZA I CONTRATTI, RIVALUTARE FATTIBILITA'
CONT. VI/10	1995-814	VIA BORZOLI VIC.CIV.55	DIS342	T621/1-3	3	65	303-339	53/4	1.200	TAV.49	ACCLIVE	(tav.26) distretto aggregato 17C	RICADE NEL PIANO DI BACINO DEL CHIARAVAGNA. PER ORA NON COINVOLTO IN PROGETTAZ. NUOVO CAMPO

\*\* ELABORAZIONE GRAFICA DELLE TAVOLE ORIGINALI DI CONSISTENZA



**PROGETTO "ORTI URBANI"  
TERRENI CON CONTRATTO**

CIRC. IX - LEVANTE

N° SCHEDA	CODICE CONTR.	UBICAZIONE	COD. PARTITA PATRIM.	COD. TERRENO PATRIM.	SEZ. NCT	FG. NCT	MAPPALI	TOP. / N°ORD.	SUP. CONTR.	RIFER. ELABOR. GRAFICO	OROGRAFIA PREVALENTE	P.U.C.	NOTE E VINCOLI
=	=	=	=	=	=	=	=	=	=	=	=	=	=

FILE ALLEGATO A - CONTRATTI LWP

## PROGETTO "ORTI URBANI" TERRENI DESTINATI AD ORTO URBANO

### CIRC. I - CENTRO EST

N° SCHEDA	UBICAZIONE	COD. PARTITA PATRIM.	COD. TERRENO PATRIM.	SEZ. NCT	FG. NCT	MAPPALI	TOP. / N°ORD.	SUP. MAPPALI	RIFER. ELABOR. GRAFICO	OROGRAFIA PREVALENTE	P.U.C.	NOTE E VINCOLI
LIB.I/8	V.MONTANARI VIC.CIV.1	DEM345	T373 T1006/11-12-14	1	13	43-31-35	82/10	3290+ 1670+360	TAV.3	ACCLIVE	(tav.28) FF+FP+BB	ESCLUSA UNA PICCOLA PORZIONE DEL MAPPALE 31 PER PREVISIONE POSTEGGI.

### CIRC. II - CENTRO OVEST

N° SCHEDA	UBICAZIONE	COD. PARTITA PATRIM.	COD. TERRENO PATRIM.	SEZ. NCT	FG. NCT	MAPPALI	TOP. / N°ORD.	SUP. MAPPALI	RIFER. ELABOR. GRAFICO	OROGRAFIA PREVALENTE	P.U.C.	NOTE E VINCOLI
LIB.II/2	SALITA DI GRANAROLO VIC.CIV.123	DIS654	T1022/1-2	4	37	379-382	73/3-4	2.177	TAV.4	ACCLIVE	(tav.27) FU	D.LGS.490/99 TITOLO II, ART.139 COMMA 1 LETTERE c) E d). D.LGS.490/99 TITOLO I, ART.2 DA UTILIZZARSI IN PARTE.
LIB.II/3	VIA MARZABOTTO VIC.CIV.42	DIS653	T1023/22	1	29	704	74/6	3.460	TAV.9**	ACCLIVE	(tav.37) FF.a + BB in zona R	D.LGS.490/99 TITOLO II, ART.139 COMMA 1 LETTERE c) E d) DA UTILIZZARSI IN PARTE.
LIB.II/8	VIA B.BIANCO VIC.CIV.172	DIS622	T1033	1	11B	10-90-472	74/18-19	11.843	TAV.11	ACCLIVE	(tav.27) EB in FU.e+EM in FU.e	LASCIARE FASCIA RIPARIALE. CONFINI DA DEFINIRE DOPO PULIZIA. D.LGS.490/99 TITOLO II, ART.139 COMMA 1 LETTERE g) E d)
LIB.II/9	VIA SAN FERMO VIC.CIV.9	IND472	T931/1-2	1	42	159-503	75/1	1.156	TAV.13 (VAX)	A TERRAZZE	(tav.37) FF+BB in zona R (mar. ginalmente)	UTILIZZABILE IN PARTE. MARGINALMENTE D.LGS.490/99 TITOLO II, ART.146 (FASCIA COSTIERA)
LIB.II/11	V.PORTA DEGLI ANGELI VIC.CIV.4	DIS467	T765/2	4	38	345	74/20	1.510	TAV.5	ACCLIVE	(tav.37) EE+EM+FF (CM)	D.LGS.490/99 TITOLO II, ART.139 COMMA 1 LETTERE c) E d). AREA IN FREGIO ALLA STRADA. ADIACENTE A TERRENI GIA' IN USO A TERZI (USO ORTO).
LIB.II/12	VIA BOLOGNA VIC.CIV.110R	DIS652	T28	1	29	114-341	74/10	938	TAV.7	A TERRAZZE	(tav.37) FF	ADIACENTE A TERRENI GIA' IN USO A TERZI (USO ORTO).

**PROGETTO "ORTI URBANI"  
TERRENI DESTINATI AD ORTO URBANO**

**CIRC. III - BASSA VALBISAGNO**

N° SCHEDA	UBICAZIONE	COD. PARTITA PATRIM.	COD. TERRENO PATRIM.	SEZ. NCT	FG. NCT	MAPPALI	TOP. / N°ORD.	SUP. MAPPALI	RIFER. ELABOR. GRAFICO	OROGRAFIA PREVALENTE	P.U.C.	NOTE E VINCOLI
LIB.III/14	VIA TARCISO DONATI VIC.AL CIV.11	IND431	T487	1	25B	506-943	98/6	1.013	TAV.15	ACCLIVE	(tav.39) FF+BB	RIENTRA NEL PIANO DI BACINO DEL BISAGNO. D.LGS.490/99, TITOLO I,ART.2.
LIB.III/16	VIA BERGHINI VIC.CIV.210	DIS 203	T229/1-2	1	41	29-31	99/12	8.600	TAV.18	ACCLIVE	(tav.39) BB+FF+EB in FU.e+FU	RIENTRA NEL PIANO DI BACINO DEL BISAGNO. D.LGS.490/99, TITOLO II, ART.139,COMMA 1 LETTERE c) E d). PARTE RESIDUA DEI MAPPALI 29-31 OCCUPATI DA TERZI.

**CIRC. IV - VALBISAGNO**

N° SCHEDA	UBICAZIONE	COD. PARTITA PATRIM.	COD. TERRENO PATRIM.	SEZ. NCT	FG. NCT	MAPPALI	TOP. / N°ORD.	SUP. MAPPALI	RIFER. ELABOR. GRAFICO	OROGRAFIA PREVALENTE	P.U.C.	NOTE E VINCOLI
LIB.IV/07	SAL-INF.SAN COSIMO VIC.CIV.3	DIS221	T363	5	35	503	113/3	785	TAV.36	ACCLIVE	(tav.20) EE	RIENTRA NEL PIANO DI BACINO DEL BISAGNO.
LIB.IV/13	VIA SAN PANTALEO VIC.AL CIV.12	DIS 293	T 525/1-2 T 441/1	1	18D	279-280	89/7	1.120	TAV.34**	ACCLIVE A TERRAZZE	(tav.38) AE in FU.e	RIENTRA NEL PIANO DI BACINO DEL BISAGNO. D.LGS.490/99, TITOLO II,ART.139,COMMA 1 LETTERE c) E d).
LIB.IV/19	VIA CASTELLO DI STRUPPA VIC.CIV.25	DEM95	T389	5	36 37	(FG.36):303- 322 (FG.37):313	113/7	400	TAV.10 (VAX)	SCOSCESO	(tav.20) FF+FP	RIENTRA NEL PIANO DI BACINO DEL BISAGNO. VINCOLO ACQUEDOTTO D.LGS.490/99, TITOLO I, ART.2 SUL MAPP.303 E' PRESENTE UNA STAZIONE DI FILTRAGGIO AMGA.

\*\*ELABORAZIONE GRAFICA DELLE TAVOLE ORIGINALI DI CONSISTENZA



**PROGETTO "ORTI URBANI"  
TERRENI DESTINATI AD ORTO URBANO**

LIB.IV/21	SAL. SAN PANTALEO VIC. AL CIV.10	DIS134	T 145 T 545	1	8B	279-373	89/18	7.320	TAV.29**	SCOSCESO	(tav.28) W	RIENTRA NEL PIANO DI BACINO DEL BISAGNO. (UTILIZZABILE SOLO NELLA PARTE PIANEGGIANTE) VINCOLO ACQUEDOTTO D.LGS.490/99, TITOLO I, ART.2
LIB.IV/27	VIA AICARDI VIC. AL CIV.11	DIS 224	T373/1-2-3	5	28 33	197-199 54	104/4	1.000	TAV.23	SCOSCESO	(tav.20) EE	RIENTRA NEL PIANO DI BACINO DEL BISAGNO. VINCOLO ACQUEDOTTO D.LGS.490/99, TITOLO I, ART.2.
LIB.IV/42	SAL.COTELLA VIC. AL CIV.3 VIA SAN FELICE VIC.CIV.19	IND 118	T125/1-3-4	5	9	1092-1094- 1095	95/3	7.079	TAV.28	ACCLIVE	(tav.19) FF+XT.f+ BB (marginal mente)	RIENTRA NEL PIANO DI BACINO DEL BISAGNO. L'U.O. DEL VERDE HA RILEVATO LA PRESENZA DI TENSOSTRUTTURA PORZIONE SOGGETTA A PASSAGGIO CONDOMINIALE IN USO A TERZI.
LIB.IV/43	VIA VALTREBBIA VIC. AL CIV.240	DIS 140	T173/da 1 a 12+18	5	42	3-4-5-8-da 25 a 32-546	96/6	43.000	TAV.27	ACCLIVE	(tav.29) EB+ EM attraver sato da per corso storico+ BB in zona di R	RIENTRA NEL PIANO DI BACINO DEL BISAGNO. SUP.CALCOLATA A COMPUTER
LIB.IV/44	VIA SERINO VIC. AL CIV.30	DIS 144	T176/2	5	44	355	105/1	4.350	TAV.14	ACCLIVE	(tav.30) EE	RIENTRA NEL PIANO DI BACINO DEL BISAGNO. SUP.CALCOLATA A COMPUTER. SONO PRESENTI VASCHE ACQUEDOTTO AMGA.
LIB.IV/45	VIA DELLE BANCHELLE VIC. AL CIV.4	DEM113	T577	1	8C	208-209-425- 428	88/4	3.292	TAV.24**	A TERRAZZE	(tav.38) EE	RIENTRA NEL PIANO DI BACINO DEL BISAGNO. VINCOLO ACQUEDOTTO D.LGS.490/99, TITOLO I, ART.2.

**PROGETTO "ORTI URBANI"  
TERRENI DESTINATI AD ORTO URBANO**

## CIRC. V - VALPOLCEVERA

N° SCHEDA	UBICAZIONE	COD. PARTITA PATRIM.	COD. TERRENO PATRIM.	SEZ. NCT	FG. NCT	MAPPALI	TOP. / N° ORD.	SUP. MAPPALI	RIFER. ELABOR. GRAFICO	OROGRAFIA PREVALENTE	P.U.C.	NOTE E VINCOLI
LIB. V/25	VIA P. NEGROTTO C. CAMBIASO VIC. CIV. 139	DIS 446	T728	4	27A	457	72/2	430	TAV. 42	ACCLIVE	(lav. 27) EM+FF	

## CIRC. VI - MEDIO PONENTE

N° SCHEDA	UBICAZIONE	COD. PARTITA PATRIM.	COD. TERRENO PATRIM.	SEZ. NCT	FG. NCT	MAPPALI	TOP. / N° ORD.	SUP. MAPPALI	RIFER. ELABOR. GRAFICO	OROGRAFIA PREVALENTE	P.U.C.	NOTE E VINCOLI
LIB. VI/04	V. OSPEDALE S. RAFFAELE DI CORONATA VIC. CIV. 10	DIS359	T637/1-2-4 -7	3	78	282-283-491 -494	63/9	2.000	TAV. 52	A TERRAZZE	(lav. 27) EE	LA PARTE DEI MAPP. 282 E 494 RICADENTE NEL D.LGS. 490/99, TITOLO II, ART. 146 (BOSCO) NON SONO DA PRENDERE IN CONSIDERAZIONE.
LIB. VI/05	VIA S.M. DELLA COSTA VIC. CIV. 10	DIS262	T802/10	3	53	206	53/10	2.675	TAV. 50	ACCLIVE	(lav. 26) AS+BB	SUP. CALCOLATA A COMPUTER PRESENZA DI SERRE SU RILIEVO CONSISTENZA. D.LGS. 490/99, TITOLO II - ART. 146 (CORSO D'ACQUEA)
LIB. VI/06	SAL. TOSCANELLI VIC. CIV. 8	DIS262	T802/4-5-6 -7	3	53	56-57-58-59	53/11	8.214	TAV. 50	ACCLIVE	(lav. 26) FF+	SUP. CALCOLATA A COMPUTER. D.LGS. 490/99, TITOLO II - ART. 146 (CORSO D'ACQUEA)
LIB. VI/07	VIA BORZOLI VIC. CIV. 55-57	DIS342	T621/1-3-4	3	65	340-339-303	53/12	12.361	TAV. 49	ACCLIVE	(lav. 26) FF+distretto aggregato 17C	SUP. CALCOLATA A COMPUTER.

**PROGETTO "ORTI URBANI"  
TERRENI DESTINATI AD ORTO URBANO**

**CIRC. VII - PONENTE**

N° SCHEDA	UBICAZIONE	COD. PARTITA PATRIM.	COD. TERRENO PATRIM.	SEZ. NCT	FG. NCT	MAPPALI	TOP. / N°ORD.	SUP. MAPPALI	RIFER. ELABOR. GRAFICO	OROGRAFIA PREVALENTE	P.U.C.	NOTE E VINCOLI
LIB. VII/06	V. DURANTE VIC. CIV. 78	DEM271	T810/1-2-3-4 -5-6-7	3	11	417-179-180- 181-185-186- 187	34/3	5.182	TAV.51	ACCLIVE	(tav.24) FF+BB+XV	D.LGS.490/99, TITOLO II, ART.146 (CORSO D'ACQUA). CONTRATTO TEMPORANEO PER AUTOSTRADA. UTILIZZABILE SOLO IN PARTE VIC. AL CIV.78
LIB. VIII/7	VIALE MOBUGNO VIC. CIV. 78	DIS319	T595	3	41	245	39/1	2.755	TAV.47	A TERRAZZE	(tav.25) FU	D.LGS.490/99, TITOLO II - ART.139, COMMA 1 LETTERE c) E d).

**CIRC. VIII - MEDIO LEVANTE**

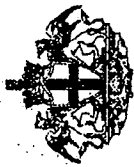
N° SCHEDA	UBICAZIONE	COD. PARTITA PATRIM.	COD. TERRENO PATRIM.	SEZ. NCT	FG. NCT	MAPPALI	TOP. / N°ORD.	SUP. MAPPALI	RIFER. ELABOR. GRAFICO	OROGRAFIA PREVALENTE	P.U.C.	NOTE E VINCOLI
=	=	=	=	=	=	=	=	=	=	=	=	=

**CIRC. IX - LEVANTE**

N° SCHEDA	UBICAZIONE	COD. PARTITA PATRIM.	COD. TERRENO PATRIM.	SEZ. NCT	FG. NCT	MAPPALI	TOP. / N°ORD.	SUP. MAPPALI	RIFER. ELABOR. GRAFICO	OROGRAFIA PREVALENTE	P.U.C.	NOTE E VINCOLI
=	=	=	=	=	=	=	=	=	=	=	=	=

FILE ALLEGATO B - DESTINATI.LWP






COMUNE DI GENOVA

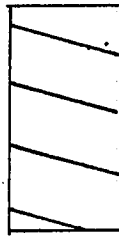
ALLEGATO "C"

## PROGETTO "ORTI URBANI"

LEGENDA TAVOLE GRAFICHE CON INDIVIDUAZIONE DELLE AREE  
DA DESTINARE AD "ORTI URBANI".



DELIMITAZIONE AREA DI CIVICA PROPRIETA'



AREA GIA' IN USO A TERZI



AREA NON UTILIZZABILE COME "ORTO URBANO"

ALLEGATO C-LEGENDA TAVOLE.IWP

**DIREZIONE SERVIZI TECNICO - PATRIMONIALI E VERDE**  
Unità organizzativa Programmazione Interventi e Gestione Operazioni Patrimoniali  
16149 GENOVA - Via di Francia, 1 Tel. ++39 10 55 73343-73344 - Fax ++39 10 55 73345 -





COMUNE DI GENOVA

DIREZIONE  
SERVIZI TECNICO  
PATRIMONIALI E VERDE  
U.O. GESTIONE AMM.VA DEL PATRIMONIO

È parte integrante della proposta di Deliberazione n. - 147 cod. uff. 115/5

OGGETTO : APPROVAZIONE ELENCHI TERRENI DA DESTINARE AD "ORTO URBANO" IN ATTUAZIONE DEL DISPOSTO DELL'ART. 5 DEL REGOLAMENTO PER L'ASSEGNAZIONE E LA GESTIONE DEGLI ORTI URBANI - DELIBERAZIONE DEL CONSIGLIO COMUNALE N. 126/2000.

PARERE TECNICO (Art. 49/D.Lvo 267/2000)

SI ESPRIME PARERE TECNICO FAVOREVOLE.

IL DIRIGENTE  
GESTIONE AMM. VA PATRIMONIO  
(Dott. Roberto Chiesa)

IL DIRIGENTE DEL SETTORE  
(Dott. Arch. Roberto Tedeschi)

ATTESTAZIONE COPERTURA FINANZIARIA (Art. 49/D.Lvo 267/2000)

PARERE REGOLARITA' CONTABILE (Art. 153/D.Lvo 267/2000)

PARERE DI LEGITTIMITA' DEL SEGRETARIO GENERALE  
(Ordinanza Sindacale n. 247/97 confermata con Ordinanza Sindacale n. 185/98)

Visto  
Il Vice Segretario Generale  
(Dott. Giuseppe Pellegrini)

6.7.2001

Visto, con il parere favorevole  
sulla proposta.

Genova, 6 LUG. 2001  
Il Segretario Generale

