



COMUNE DI GENOVA

DELIBERAZIONE ADOTTATA DALLA GIUNTA COMUNALE
NELLA SEDUTA DEL 07/11/2013

Presiede: Il Sindaco Doria Marco
Assiste: Il Vice Segretario Generale Vicario De Nitto Graziella

Al momento della deliberazione risultano presenti (P) ed assenti (A) i Signori:

1	Doria Marco	Sindaco	P
2	Bernini Stefano	ViceSindaco	P
3	Boero Pino	Assessore	P
4	Crivello Giovanni Antonio	Assessore	P
5	Dagnino Anna Maria	Assessore	P
6	Dameri Renata Paola	Assessore	P
7	Fiorini Elena	Assessore	P
8	Garotta Valeria	Assessore	A
9	Lanzone Isabella	Assessore	P
10	Miceli Francesco	Assessore	P
11	Oddone Francesco	Assessore	P
12	Sibilla Carla	Assessore	A

DGC-2013-260 ATTUAZIONE DELLA DELIBERAZIONE C.C. N. 70/2013:
RICHIESTA DI ACQUISIZIONE DALL'AGENZIA DEL
DEMANIO, AI SENSI DEL D.LGS. N. 85/2010, COSI'
COME MODIFICATO DAL D.L. 21 GIUGNO 2013 N. 69,
CONVERTITO, CON MODIFICAZIONI, DALLA L. 9
AGOSTO 2013 N. 98 RELATIVA AI SISTEMI DELLA
VIABILITA', DELLE GALLERIE, DELLE AREE EX
GRETI DI TORRENTI, DELLE AREE PER SERVIZI ED
AZIENDE COMUNALI, DEGLI IMMOBILI E DEI
TERRENI

Su proposta dell'Assessore alla Valorizzazione e Gestione del Patrimonio Comunale non Abitativo, Francesco Miceli;

Premesso che:

il D.Lgs. 28 maggio 2010 n. 85, recante attribuzione a Comuni, Province, Città metropolitane e Regioni di un proprio patrimonio, in attuazione dell'art. 19 della legge 42/2009, individua all'art. 5, comma 1 i beni demaniali di cui è possibile l'attribuzione a titolo non oneroso, ai sensi dell'art. 3 della medesima legge, a Comuni, Province, Città metropolitane e Regioni;

l'art. 56 bis del D.L. 21 giugno 2013 n. 69, introdotto dalla Legge di conversione del decreto medesimo n. 98 del 9 agosto 2013, semplifica la procedura relativa al trasferimento in proprietà, a titolo non oneroso, a Comuni, Province, Città metropolitane e Regioni dei beni immobili di cui all'art. 5, comma 1, lettera e) e comma 4 del D.Lgs. 28 maggio 2010 n. 85;

ai sensi del comma 2 del sopra citato articolo gli Enti locali che intendono acquisire la proprietà dei beni devono presentare all'Agenzia del Demanio entro il termine perentorio del 30 novembre 2013 una richiesta di attribuzione sottoscritta dal rappresentante legale dell'Ente che identifica il bene, ne specifica le finalità di utilizzo e indica le eventuali risorse finanziarie preordinate a tale utilizzo;

al fine di garantire la massima trasparenza e collaborazione istituzionale, considerata altresì la tempistica dettata dalla norma, è stato messo a disposizione degli Enti Territoriali dall'Agenzia del Demanio un elenco non tassativo e non esaustivo di immobili potenzialmente suscettibili di trasferimento, ferma restando la possibilità di istruire anche istanze relative ad immobili non individuati nell'elenco medesimo.

Considerato che:

con deliberazione n. 70 dell'8 ottobre 2013 il Consiglio Comunale ha individuato, con apposito elenco, i beni appartenenti al Demanio dello Stato di proprio interesse costituiti da immobili compresi nell'elenco non tassativo e non esaustivo sopra indicato, nonché da immobili non ricompresi nello stesso, ma già oggetto di specifica richiesta di attribuzione ai sensi delle normative che si sono susseguite o che, da un primo esame, appaiono di interesse per l'Amministrazione, anche ai fini di una loro possibile valorizzazione, ivi comprese gallerie antiaeree e beni del Demanio detenuti in fitto passivo;

il citato provvedimento consiliare stabilisce altresì che dai suddetti elenchi possano essere stralciati beni o porzioni di beni dei quali, a seguito di istruttoria, non risulti conveniente e/o opportuna l'acquisizione;

Dato atto che:

il termine perentorio assegnato ex lege agli Enti per la formulazione delle richieste di attribuzione, nonché la complessità della procedura rendono indispensabile che la verifica puntuale sui beni sia svolta progressivamente e l'inoltro delle richieste sia effettuato mano a mano che vengano individuati i beni da acquisire;

la D.C.C. n. 70/2013, oltre a stabilire di procedere con urgenza alla richiesta della Caserma Gavoglio, rinvia l'individuazione dei singoli beni da acquisire a titolo non oneroso a successivi provvedimenti di Giunta Comunale, avuto riguardo ai profili della suscettività geomorfologica, dei vincoli idrogeologici ed ambientali e dell'interesse sotto il profilo paesaggistico nonché della fattibilità tecnica-economica degli interventi di ripristino necessari;

Viste le risultanze dell'istruttoria sotto gli aspetti sopra indicati, tenuto conto dei pareri, allegati quale parte integrante del presente provvedimento, della Direzione Manutenzioni Infrastrutture e Verde pubblico, della Direzione Urbanistica, Sue e Grandi Progetti, della Direzione Programmi di Riqualificazione Urbana e Politiche della Casa-Settore Politiche Attive per la Casa, si conferma l'interesse di acquisire i seguenti beni, per quanto ricadenti nella disciplina della L.n. 98 del 9 agosto 2013, considerato il ruolo rivestito per il completamento e l'adeguamento del sistema infrastrutturale, idraulico e dei servizi nonché per la riqualificazione del tessuto urbano e per rispondere alle esigenze dell'emergenza abitativa.

Sistema della viabilità:

- Parte di rampa d'accesso alla sopraelevata - Via M. Quadrio intersezione (GEB0032)
- Parte di rampa di accesso alla sopraelevata – Corso M. Quadrio snc - in uso comunale pubblico per viabilità (GEB0136)
- Corso Italia (sedimi stradali) – aree interessate da demanio marittimo
- Corso Marconi (sedimi stradali) - aree interessate da demanio marittimo
- Sponda destra e sinistra Torrente Bisagno - aree interessate da demanio fluviale
- Sponda destra e sinistra Torrente Polcevera - aree interessate da demanio fluviale
- Sponda destra e sinistra Torrente Secca - aree interessate da demanio fluviale
- Lungomare Canepa – aree interessate da demanio marittimo
- area “ex Derna”, Via Operai, Sampierdarena individuata al punto 7 “Terreni” nell'elenco allegato alla D.C.C. n.70/2013 relativamente alla parte costituente porzione stradale – in uso comunale pubblico; utilità per razionalizzazione viabilità pubblica a scala urbana (GEB0470)

Gallerie:

- Ex galleria ricovero antiaereo n. 1, Via Ameglia /Via Cancelliere, interessata da viabilità comunale pubblica (GEB0540)
- Ex galleria ricovero antiaereo n. 13, accesso Via Lanfranconi, in uso a magazzini da parte di AMIU (GEB0505)
- Ex galleria ricovero antiaereo n. 31, Via Brigata Salerno, attualmente inutilizzata e interessata da lavori di adeguamento idraulico T.Sturla (GEB0555)

— Ex galleria ricovero antiaereo n. 60, Corso Firenze/ Via Paleocapa, interessata da viabilità pubblica

Aree ex greti dei torrenti:

— Ex relitto d'alveo di T.Bisagno - Tratto Via Emilia – in uso comunale per viabilità pubblica, utile per il miglioramento del sistema di trasporto pubblico (GEB0402)

— Relitti d'alveo del T.Bisagno - Tratto Via Struppa – in uso comunale per viabilità e parcheggi pubblici (GEB0431)

— Terreno incolto Via Lepanto già greto Polcevera -Tratto iniziale Via Lepanto - utilità per miglioramento viario (GEB0143)

— Appezamento di terreno ex greto T.Secca Via Sardorella, in uso comunale (GEB0255)

— Area risultante da copertura T. Foce tra Via Airaghi e Via Cordanieri limitatamente al sedime del tratto stradale relativo a Via Prà - utilità per sistemazione idraulica della foce del torrente (GEB0376)

— Area urbana ex greto T.Bisagno tra V.Piacenza e V. Emilia - Collegamento stradale V.Piacenza e V. Emilia – in uso comunale pubblico; utilità per riqualificazione viabilità a scala urbana (GEB0472)

— Area ad uso carrabile derivante dall'ex greto-Tratto di Via Rio Torbido – in uso comunale pubblico per viabilità/parcheggi (GEB0650)

— Area urbana ad uso strada derivante dall'ex greto T. Bisagno-Lungomare Dalmazia- Tratto di Lungomare Dalmazia- in uso comunale pubblico; utilità per sistemazione nodo infrastrutturale (GEB0651)

— Ex greto del T. Geirato e Rio Maggiore Molassana –Via Geirato – da verificare per utilità a servizi (GEB0661)

— Area urbana derivante dall'ex greto del Torrente Sturla-Via delle Casette- da verificare utilità per la sistemazione idraulica del T.Sturla (GEB0676)

— Ex greto T.Burba –Area 11.000 mq all'interno del PIP di Bolzaneto (GEB0572)

— Sponda destra T.Secca area nei pressi della rotonda per Serra Riccò - sedime stradale - aree interessate da demanio fluviale

— Area risultante da copertura e canalizzazione T. Veilino e T. Briscata–Aree desmanializzate dell'ex greto del T.Veilino-Via M. Staglieno -Area compresa nel Cimitero di Staglieno -(GEB0514) - aree interessate da demanio fluviale

- Tratto ex T.Veilino - Ex greto del T.Veilino in sponda destra -Salita del Montino-Area compresa nel Cimitero di Staglieno (GEB0613) - aree interessate da demanio fluviale
- Tratto ex T.Veilino (Cimitero Staglieno) – Tratto dell'ex greto del T.Veilino in sponda sinistra-Area compresa nel Cimitero di Staglieno (GEB0614) - aree interessate da demanio fluviale
- Ex greto T.Bisagno - sponda sinistra, previa verifica con concessione (CG0809) rilasciata a AMIU- (GEB0519) - area interessata da demanio fluviale
- Sponda destra T.Polcevera in fregio a Via G.Gastaldi, previa verifica con concessione (CG01771) rilasciata ad AMIU e con richiesta indicata sub “ sistema della viabilità”denominata “ Sponda destra e sinistra T.Polcevera”- area interessata da demanio fluviale

Aree per servizi ed aziende comunali:

- Passeggiata Anita Garibaldi - struttura inserita in arco costiero di pubblica fruizione –area interessata da demanio marittimo
- Depuratori Foce, Sturla, Quinto, Sestri Ponente, Voltri,– aree interessate da demanio marittimo
- Sedime e Palazzo Municipio di Voltri, Piazza Gaggero – in uso comunale pubblico - area interessata da demanio marittimo
- Campo sportivo ex Giordano Mura dello Zerbino, struttura destinata a servizi (GEB0279)
- Ex caserma Marabotto (ex panificio militare di Cornigliano), utile per la riqualificazione dell'area

Immobili:

- Magazzino Aster presso ponte Fleming – in uso da parte di Aster e compreso in un programma di riqualificazione - area interessata da demanio fluviale
- Ex magazzini Santa Margherita in Corso Quadrio – in uso pubblico da parte del Comune per servizi, viabilità e parcheggi - area interessata da demanio fluviale
- Area lungo Bisagno Dalmazia - Piazzale Adriatico – sono presenti sedimi di edifici abitativi - in uso comunale pubblico; da verificare in sede di istruttoria delle singole richieste l'opportunità dell'acquisizione tenuto conto dell' esigenza di riqualificazione e messa in sicurezza del contesto –area interessata da demanio fluviale
- Area lungo Polcevera –sono presenti sedimi di edifici abitativi – da verificare in sede di istruttoria delle singole richieste l'opportunità di acquisizione, tenuto conto dell'esigenza di riqualificazione e razionalizzazione del contesto interessato dalla viabilità di scorrimento lungo il torrente – area interessata da demanio fluviale

- Appartamento Via Bologna civ.76/15 (GEB0751)
- Appartamento sito in Cornigliano-Via Battelli civ.5/3 (GEB0782)
- Alloggio in Via Fassicomo civ.1/8 scala sx (GEB0787)
- Alloggio in Rivarolo-Via Vezzani civ.6/6 (GEB0822)
- Appartamento sito in Via Borgo Incrociati civ.30/12 (GEB0839)
- Appartamento sito in Voltri-Vico Pellegro Maruffo civ.1 (GEBP016)

Terreni:

- Area con entrostanti porzioni di manufatti in Via Multedo di Pegli, utilizzata allo stato da mezzi AMIU e compresa in un distretto di trasformazione urbanistica connesso ad una importante previsione di viabilità pubblica (GEB0471)
- Terreno ex caserma Nino Bixio, limitatamente ai sedimi carrabili di Via Volta- in uso come viabilità comunale pubblica (GEB0036)

Tenuto conto del parere sopra indicato della Direzione Manutenzione Infrastrutture e Verde Pubblico competente si ritiene di escludere dall'elenco allegato alla DCC 70/2013, relativo alle richieste di acquisizione di beni dal patrimonio demaniale ai sensi della L98/2013, l'ex greto Geirato in sponda destra –Via Geirato, in quanto sedime di interesse della Provincia (GEB0 672).

Ritenuto conseguentemente opportuno:

richiedere l'acquisizione al patrimonio dell'Ente a titolo non oneroso, ai sensi della normativa vigente, di n. 51 beni appartenenti al Demanio dello Stato così come individuati nel presente provvedimento, per le motivazioni indicate, in attuazione della Delibera del Consiglio Comunale n. 70/2013, fatti salvi gli esiti delle più puntuali istruttorie che verranno effettuate nella fase definitiva di richiesta di trasferimento dei singoli beni, in coordinamento con l'Agenzia del Demanio e nel rispetto degli indirizzi fissati con la suddetta Delibera;

eliminare dall'elenco come allegato alla D.C.C. 70/2013, per le motivazioni sopra espresse, l'ex greto Geirato in sponda destra –Via Geirato;

rinvviare a successivi provvedimenti l'individuazione degli ulteriori beni demaniali da acquisire al patrimonio del Comune;

dichiarare il presente provvedimento immediatamente eseguibile in considerazione della tempistica assegnata dall'art. 56-bis del D.L. 69/2013;

Visti i pareri della Direzione Manutenzione Infrastrutture e Verde pubblico, prot. n.333408 del 31.10.2013, della Direzione Urbanistica Sue e Grandi Progetti, prot.n.334105 del 31.10.2013 e della Direzione Programmi di Riqualficazione Urbana e Politiche

della Casa –Settore Politiche Attive per la Casa, prot.n.332248 del 30.10.2013, che si allegano quali parti integranti al presente provvedimento;

Visti gli allegati pareri in ordine alla regolarità tecnica e contabile del presente provvedimento, espressi rispettivamente dal Responsabile del Settore competente e dal Responsabile di Ragioneria, nonché l’attestazione sottoscritta dal Responsabile del Servizio Finanziario ed il parere di legittimità espresso dal Segretario Generale;

La Giunta, previa regolare votazione, all’unanimità
DELIBERA

1) di richiedere l’acquisizione al patrimonio dell’Ente a titolo non oneroso, ai sensi della normativa vigente, di n.51 beni appartenenti al Demanio dello Stato così come di seguito individuati, per le motivazioni sopra indicate, in attuazione della deliberazione del Consiglio Comunale n. 70/2013, fatti salvi gli esiti delle più puntuali istruttorie che verranno effettuate nella fase definitiva di richiesta di trasferimento dei singoli beni in coordinamento con l’Agenzia del Demanio e nel rispetto degli indirizzi fissati con la Delibera C.C. 70/2013:

Sistema della viabilità:

- Parte di rampa d’accesso alla sopraelevata - Via M. Quadrio intersezione (GEB0032)
- Parte di rampa di accesso alla sopraelevata – Corso M. Quadrio snc - (GEB0136)
- Corso Italia (sedimi stradali)
- Corso Marconi (sedimi stradali)
- Sponda destra e sinistra Torrente Bisagno
- Sponda destra e sinistra Torrente Polcevera
- Sponda destra e sinistra Torrente Secca
- Lungomare Canepa
- area “ex Derna”, Via Operai, Sampierdarena individuata al punto 7 “Terreni” nell’elenco allegato alla D.C.C. n.70/2013 relativamente alla parte costituente porzione stradale – in uso comunale pubblico (GEB0470)

Gallerie:

- Ex galleria ricovero antiaereo n.1, Via Ameglia /Via Cancelliere, interessata da viabilità comunale pubblica (GEB0540)
- Ex galleria ricovero antiaereo n.13, accesso Via Lanfranchi, in uso a magazzini da AMIU (GEB0505)

- Ex galleria ricovero antiaereo n.31, Via Brigata Salerno, attualmente inutilizzata e interessata da lavori di adeguamento idraulico T.Sturla (GEB0555)
- Ex galleria ricovero antiaereo n.60, Corso Firenze/ Via Paleocapa, interessata da viabilità pubblica

Aree ex greti dei torrenti:

- Ex relitto d'alveo di T.Bisagno - Tratto Via Emilia – in uso comunale per viabilità pubblica (GEB0402)
- Relitti d'alveo del T.Bisagno - Tratto Via Struppa – in uso comunale per viabilità e parcheggi pubblici (GEB0431)
- Terreno incolto Via Lepanto già greto Polcevera -Tratto iniziale Via Lepanto (GEB0143)
- Appezamento di terreno ex greto T.Secca Via Sardorella, in uso comunale (GEB0255)
- Area risultante da copertura T. Foce tra Via Airaghi e Via Cordanieri limitatamente al sedime del tratto stradale relativo a Via Prà di utilità per sistemazione idraulica della foce del torrente (GEB0376)
- Area urbana ex greto T.Bisagno tra V.Piacenza e V. Emilia - Collegamento stradale V.Piacenza e V. Emilia – in uso comunale pubblico (GEB0472)
- Area ad uso carrabile derivante dall'ex greto-Tratto di Via Rio Torbido – in uso comunale pubblico per viabilità/parcheggi (GEB0650)
- Area urbana ad uso strada derivante dall'ex greto T. Bisagno-Lungomare Dalmazia- Tratto di Lungomare Dalmazia- in uso comunale pubblico (GEB0651)
- Ex greto del T. Geirato e Rio Maggiore Molassana –Via Geirato – da verificare utilità a servizi (GEB0661)
- Area urbana derivante dall'ex greto del Torrente Sturla-Via delle Casette- previa verifica di utilità per la sistemazione idraulica del T.Sturla (GEB0676)
- Ex greto T.Burba –Area 11.000 mq all'interno del PIP di Bolzaneto (GEB0572)
- Sponda destra T.Secca area nei pressi della rotonda per Serra Riccò - sedime stradale
- Area risultante da copertura e canalizzazione T. Veilino e T. Briscata–Aree desmanializzate dell'ex greto del T.Veilino-Via M. Staglieno -Area compresa nel Cimitero di Staglieno -(GEB0514)
- Tratto ex T.Veilino mq.1835,74 - Ex greto del T.Veilino in sponda destra -Salita del Montino-Area compresa nel Cimitero di Staglieno (GEB0613)

- Tratto ex T.Veilino mq.1055 (Cimitero Staglieno) – Tratto dell'ex greto del T.Veilino in sponda sinistra- Area compresa nel Cimitero di Staglieno (GEB0614)
- Ex greto T.Bisagno - sponda sinistra, previa verifica con concessione (CG0809) rilasciata a AMIU- (GEB0519) - area interessata da demanio fluviale
- Sponda destra T.Polcevera in fregio a Via G.Gastaldi, previa verifica con concessione (CG01771) rilasciata ad AMIU e con richiesta indicata sub “ sistema della viabilità”denominata “ Sponda destra e sinistra T.Polcevera”- area interessata da demanio fluviale

Aree per servizi ed aziende comunali:

- Passeggiata Anita Garibaldi
- Depuratori Foce, Sturla, Quinto, Sestri Ponente, Voltri
- Sedime e Palazzo Municipio di Voltri, Piazza Gaggero
- Campo sportivo ex Giordano Mura dello Zerbino (GEB0279)
- Ex caserma Marabotto (ex panificio militare di Cornigliano)

Immobili:

- Magazzino Aster presso ponte Fleming
- Ex magazzini Santa Margherita in Corso Quadrio
- Area lungo Bisagno Dalmazia - Piazzale Adriatico – ove sono presenti sedimi di edifici abitativi - in uso comunale pubblico, previa verifica, in sede di istruttoria delle singole richieste, dell'opportunità dell'acquisizione, tenuto conto dell' esigenza di riqualificazione e messa in sicurezza del contesto
- Area lungo Polcevera –ove sono presenti sedimi di edifici abitativi – previa verifica, in sede di istruttoria delle singole richieste, dell'opportunità dell' acquisizione, tenuto conto dell'esigenza di riqualificazione e razionalizzazione del contesto interessato dalla viabilità di scorrimento lungo il torrente
- Appartamento Via Bologna civ.76/15 (GEB0751)
- Appartamento sito in Cornigliano-Via Battelli civ.5/3 (GEB0782)
- Alloggio in Via Fassicomo civ.1/8 scala sx (GEB0787)
- Alloggio in Rivarolo-Via Vezzani civ.6/6 (GEB0822)
- Appartamento sito in Via Borgo Incrociati civ.30/12 (GEB0839)

— Appartamento sito in Voltri-Vico Pellegrino Maruffo civ.1 (GEBP016)

Terreni:

— Area con entrostanti porzioni di manufatti in Via Multedo di Pegli (GEB0471)

— Terreno ex caserma Nino Bixio, limitatamente ai sedimi carrabili di Via Volta- in uso come viabilità comunale pubblica (GEB0036)

2) eliminare dall'elenco come allegato alla D.C.C. 70/2013, per le motivazioni sopra espresse, l'ex greto Geirato in sponda destra –Via Geirato;

3) di rinviare a successivi provvedimenti l'individuazione degli ulteriori beni demaniali da acquisire al patrimonio del Comune;

4) di dichiarare il presente provvedimento immediatamente eseguibile in considerazione della tempistica assegnata dall'art. 56-bis del D.L. 69/2013;

5) di dare mandato agli uffici di procedere all'inserimento delle richieste relative ai beni su elencati nel sistema informatico del Ministero competente.

Attesa l'urgenza di provvedere la Giunta, previa regolare votazione, all'unanimità dichiara immediatamente eseguibile il presente provvedimento ai sensi dell'art. 134 - comma 4 - del T.U. D.Lgs. 18 agosto 2000 n. 267.

Il Sindaco
Marco Doria

Il Vice Segretario Generale Vicario
Graziella De Nitto



COMUNE DI GENOVA

CODICE UFFICIO: 133 4 0

Proposta di Deliberazione N. 2013-DL-364 DEL 05/11/2013

OGGETTO: ATTUAZIONE DELLA DELIBERAZIONE C.C. N. 70/2013: RICHIESTA DI ACQUISIZIONE DALL'AGENZIA DEL DEMANIO, AI SENSI DEL D.LGS. N. 85/2010, COSI' COME MODIFICATO DAL D.L. 21 GIUGNO 2013 N. 69, CONVERTITO, CON MODIFICAZIONI, DALLA L. 9 AGOSTO 2013 N. 98 RELATIVA AI SISTEMI DELLA VIABILITA', DELLE GALLERIE, DELLE AREE EX GRETI DI TORRENTI, DELLE AREE PER SERVIZI ED AZIENDE COMUNALI, DEGLI IMMOBILI E DEI TERRENI

ELENCO ALLEGATI PARTE INTEGRANTE

- parere della Direzione Manutenzione Infrastrutture e Verde pubblico, prot. n.333408 del 31.10.2013;
- parere della Direzione Urbanistica Sue e Grandi Progetti, prot.n.334105 del 31.10.2013;
- parere della Direzione Programmi di Riqualificazione Urbana e Politiche della Casa –Settore Politiche Attive per la Casa, prot.n.332248 del 30.10.2013;

Il Dirigente
Arch. Anna Iole Corsi



COMUNE DI GENOVA

Prot. n. 333408


Addi, 31 OTT 2013

Classificazione:

Risposta a nota: prot. n. 302623 del 03.10.2013

Allegati: 1

OGGETTO: Proposta di Giunta al Consiglio n. 65 del 26/09/2013 ad oggetto "Indirizzi in merito all'acquisizione di beni dal demanio statale ai sensi del D.lgs. n. 85/2010, così come modificato dal D.L. 21 giugno 2013 n. 69 convertito, con modificazioni, dalla L. 9 agosto 2013, n. 98".
Trasmissione elenco beni demaniali di interesse..




Alla
Direzione Patrimonio e Demanio
c.a. Dirigente del Settore Progetti Speciali
Arch. Anna Iole Corsi
SEDE

In riscontro alla nota di pari oggetto citata in epigrafe si trasmette in allegato l'elenco dei beni demaniali di interesse, a livello di acquisizione, da parte della scrivente Direzione; in coda al suddetto elenco sono stati segnalati inoltre i beni demaniali che questa Direzione ritiene assolutamente opportuno non prendere in carico.

Con i migliori saluti.

Il Direttore
(ing. Stefano Pinasco)

PNS/pns
Staz. 8197

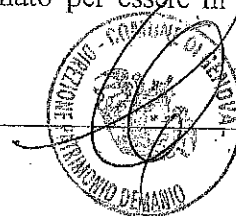




ELENCO BENI DEMANIO DI INTERESSE DELLA
DIREZIONE MANUTENZIONE INFRASTRUTTURE E VERDE PUBBLICO

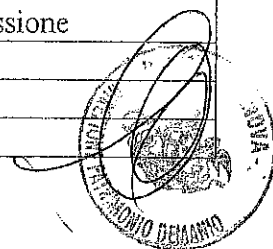
N° Elenco	Codice Scheda	Descrizione	Note
DEMANIO STATALE			
2.1	GEB032	Inizio rampa V. Casaccie da C.so Quadrio	Rif. Catastali errati
7.20	GEB036	Via Volta (ex caserma Bixio)	Solo mappale 562
1.14	GEB0127	Terreni di pertinenza dell'ex cinta fortificata di Genova	attualmente in concessione
2.2	GEB0136	Tratto rampa V. Casaccie - C.so Quadrio	Rif. Catastali errati
	GEB 143	Tratto iniziale Via Lepanto	(*)
4.2	GEB0255	Appezamento di terreno ex greto torrente Secca Via Sardorella	attualmente in concessione
4.6	GEB 376	Area risultante da copertura T. Foce (Rio San Pietro) tra Via Airaghi e Via Cordanieri	Solo tratto di V. Prà !
4.8	GEB 402	Tratto di Via Emilia	attualmente in concessione
4.9	GEB 431	Tratto di Via Struppa	attualmente in concessione
7.16	GEB 470	Area ex Derna (nuova strada a mare)	solo porzione stradale, escluso edificio
4.31	GEB 472	Collegamento stradale Via Piacenza - Emilia	attualmente in concessione
3.3	BEB0505	Ex galleria ricovero n. 13 accesso Via Lanfranconi	Attualmente in concessione a AMIU
3.8/3.30	GEB 540	Galleria fra Via Ameglia e Via Cancelliere	Riferimenti catastali errati
3.17/3.84	GEB0555	Galleria da Via Brigata Salerno	Interessata dai lavori di adeguamento idraulico. Attualmente inutilizzata
4.28	GEB 650	Tratto di Via Rio Torbido	attualmente in concessione
4.29	GEB 651	ex greto strada urbana - Lungo Bisagno Dalmazia	da verificare
4.24	GEB 661	ex greto torrenti Geirato e Maggiore - Via Geirato	Comprende scuola? da verificare
4.30	GEB676	ex greto Torrente Sturla area urbana - Via delle Casette	da verificare
7.17	GEB0471	Area con entrostanti porzioni di manufatti Via Miltedo di Pegli	Attualmente in concessione a AMIU
3.43/	---	Galleria fra Via Firenze e Via Paleocapa	

(*) Si tratta di una via classificata vicinale, ma che, secondo me, si potrebbe riclassificare comunale (è su mappale aperto); il mappale demaniale potrebbe essere frazionato per essere in parte accorpato al demanio stradale ed in parte ceduto ad un'attività limitrofa.





DEMANIO MARITTIMO			
2.3	---	Corso Italia	attualmente parzialmente in concessione
2.4	---	Corso Marconi	attualmente in concessione
2.8	---	Lungomare Canepa	attualmente in concessione
5.7	---	Depuratore Foce	attualmente in concessione
5.8	---	Depuratore Sturla	attualmente in concessione
5.9	---	Depuratore Quinto	attualmente in concessione
5.10	---	Depuratore Sestri Ponente	attualmente in concessione
5.11	---	Depuratore Voltri	attualmente in concessione
---	---	Depuratore Pegli	attualmente in concessione
---	---	Depuratore Punta Vagno	attualmente in concessione
---	---	Porticciolo di Nervi	attualmente in concessione
5.14	---	Passeggiata Anita Garibaldi	attualmente in concessione
---	---	Parcheggio interscambio Molo Archetti Pegli	attualmente in concessione
6.43	---	sedime e palazzo Municipio di Voltri e Piazza Gaggero	attualmente in concessione
2.8	---	Viabilità Lungomare Canepa	attualmente in concessione







DEMANIO FLUVIALE			
2.5	---	Viabilità sponda dx / sx T. Bisagno	da verificare
2.6	---	Viabilità sponda dx / sx T. Polcevera	da verificare
2.7	---	Viabilità sponda dx / sx T. Secca	da verificare
4.34	---	sponda dx Secca rotonda Serra Riccò	da verificare
4.36	---	ex greto Burba – area 11.000 mq PIP Bolzaneto	da verificare
4.37	---	area risultante da copertura e canalizzazione T. Veilino e Briscata (cimitero Staglieno)	da verificare
4.38	---	tratto ex Veilino mq. 1835,74 (cimitero Staglieno)	da verificare
4.39	---	tratto ex Veilino mq. 1055 (cimitero Staglieno)	da verificare
6.34		Magazzino ASTer presso Ponte Fleming	
6.35		Ex magazzini Santa Margherita	
6.41	---	Area Lungobisagno Dalmazia – Piazzale Adriatico	attualmente in concessione
6.42	---	Area lungo t. Polcevera	da verificare
4.15	GEB0519	Ex greto torrente Bisagno sponda sinistra	Da verificare se coincidente con concessione CG0809 rilasciata a AMIU
4.3	GEB0332	Sponda destra torrente Polcevera in fregio a Via G.Gastaldi	Da verificare se coincidente con concessione CG01771 rilasciata a AMIU
AREE DA NON PRENDERE ASSOLUTAMENTE IN CARICO			
	GEB672	ex greto Geirato – Via Geirato	sedime di interesse della Provincia
	GEB774	area urbana tra Via Campomorone e Via Pieve di Cadore	strada non a norma (raccordo COCIV SP4/SP6)

Genova, 31.10.2013

Il Direttore
(ing. Stefano Pinasco)

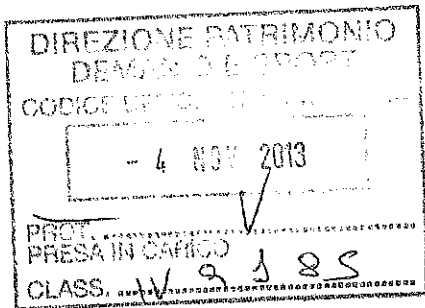






COMUNE DI GENOVA

Prot. N. 334105
Addi 31.10.2013



Al Direttore Area Tecnica
Arch. Laura Petacchi

Al Direttore
Direzione Patrimonio e Demanio
Arch. Roberto Tedeschi

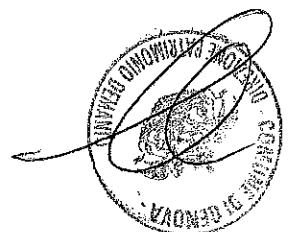
Al Dirigente del Settore Progetti Speciali
Arch. Anna Iole Corsi
Sede

Oggetto: Federalismo demaniale.

Invio in allegato l'elenco dei beni individuati dalla scrivente direzione nell'ambito degli elenchi inviatici.


Cordiali saluti.

Il Direttore
Direzione Urbanistica, SUE e Grandi Progetti
Arch. Silvia Capurro
Documento firmato digitalmente





GEB0279	5.2, 5.6, 5.13	Campo sportivo ex Giordano Mura dello Zerbino	Struttura destinata a servizi (verificare con Patrimonio l'interesse all'acquisto)
		Passeggiata a mare Annita Garibaldi	Struttura inserita in arco costiero di pubblica fruizione.
	5.15	Ex Caserma Marabotto (ex panificio militare Cornigliano)	Utile per la riqualificazione dell'area.
	5.16	Ospedale Militare Villa Sanitas - Sturla	Struttura destinata a servizi utile per la realizzazione di nucleo servizi a livello municipale e/o urbano.
	5.17	Cliniche Universitarie S. Martino	Inserite in Distretto di trasformazione 1.14 S. Martino
	5.23	Porzione Caserma Gavoglio ad uso archivi giudiziari	Inserita nel Distretto di trasformazione 3.06 Lagaccio Gavoglio
	6.37	Caserma Gavoglio via del Lagaccio	Coincidente col Distretto di trasformazione 3.06 Lagaccio Gavoglio.
GEB0470	7.16	Area ex Derna - Via Operai	Porzione strada a mare (Lungomare Canepa) - Sampierdarena/Fiumara - verificarne l'utilità con gli uffici competenti
GEB0471	7.17	Area con entrostanti porzioni manufatti in via Muledo	Area inclusa nel Distretto di trasformazione 2.02 Muledo e attualmente utilizzata mezzi AMIU
GE0774	7.19	Area Urbana a Pontedecimo tra via Campomorone e via Pieve di Cadore	Verificare eventuale interesse per i lavori del 3° valico.

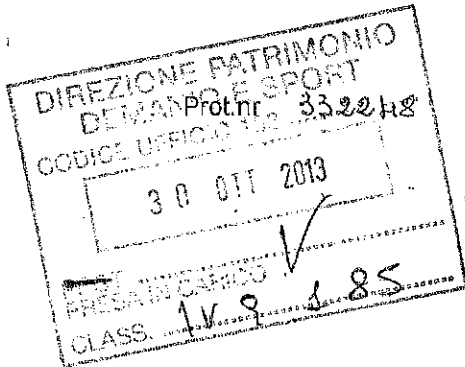






COMUNE DI GENOVA

DIREZIONE PROGRAMMI DI RIQUALIFICAZIONE URBANA E POLITICHE DELLA CASA
SETTORE POLITICHE ATTIVE PER LA CASA



Genova 30. 10. 2013

A Direzione Patrimonio e Demanio
Arch. Roberto Tedeschi
A Dirigente Settore Progetti Speciali
Arch. Anna Iole Corsi
p.c Area Tecnica
Arch. Laura Petacchi

OGGETTO: Proposta di Giunta al Consiglio n. 65 del 26/09/2013 ad oggetto "Indirizzi in merito all'acquisizione di beni dal demanio statale ai sensi del D.Lgs. n. 85/2010 così come modificato dal D.L. 21 Giugno 2013 n. 69 convertito, con modificazioni, dalla L. 9 Agosto 2013 n. 98"

In riferimento alla vostra nota prot. N. 302623 del 03/10/2013 riferita all'argomento in oggetto lo scrivente settore ha analizzato l'elenco degli immobili, a solo ed esclusivo uso abitativo, contenuto nel punto 6 dell'allegato "beni demaniali" parte integrante della deliberazione.

Da tale elenco si ritengono di nessun interesse per la C.A. (perlomeno a fini abitativi) gli immobili con le seguenti caratteristiche:

- Immobili di cui il demanio possiede solo quote di proprietà;
- alloggi locati e/o con un contenzioso in atto;
- immobili costituiti da singoli edifici di ridotte dimensioni, ritenuti troppo onerosi sia per la manutenzione, sia in caso di ristrutturazione.

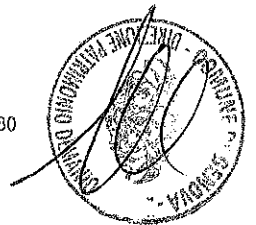
L'elenco allegato alla presente riporta invece sei alloggi attualmente liberi, ubicati in diversi condomini, che, a seguito di sopralluogo atto a valutarne lo stato di manutenzione, potrebbero essere acquisiti e destinati all'emergenza abitativa, gestita dalla scrivente Direzione, avendo nella programmazione triennale per gli anni 2014-2016 disponibilità di fondi da destinarsi a ristrutturazione di beni appartenenti al patrimonio disponibile.

Si segnala inoltre che sempre al punto 6 "Elenco beni demaniali richiesti ex L.289/2002 e L. 311/2004" sono indicate le aree di Lungo Bisagno Dalmazia - Piazzale Adriatico e Lungo Torrente Polcevera sulle quali insistono edifici appartenenti al Civico Patrimonio e per i quali è attiva una concessione.

Si rimane a disposizione per ogni ulteriore chiarimento e si porgono cordiali saluti.

IL DIRIGENTE RESPONSABILE

(Dott.ssa Paola Vinelli)

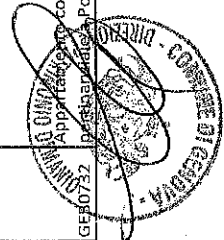




COMUNE DI GENOVA

6) IMMOBILI AD USO ABITATIVO, COMMERCIALE

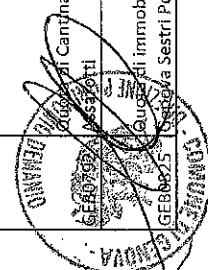
Scheda Agenzia Demanio	Descrizione Scheda	Indirizzo	Valore inventariale	Stato giuridico	Entrate da canone	Costi di gestione	Superficie totale	Contesto	Funzione attuale	Classificazione	Note	Possibili Finalità del trasferimento al Comune	Note Politiche Attive per la Casa
GE80147	Immobile denominato "magazzino" ubicato in Vico Bottani n. 6 rosso	Vico dei Bottani 6r	€ 90.015,00	Beni Disponibili	€ 6.995,05	€ 950,00	mq 380	Centro Storico	magazzino	Unità immobiliare - intera proprietà	Verificare esistenza di progetto di recupero - valorizzazione culturale	Da verificare: Valorizzazione con finalità di interesse pubblico	
GE80271	Immobile denominato "Ex casa con magazzino" ubicato in via Mura del Molo n. 2 ad angolo con Vico malatti con sovrastante giardino Comunale	Via Mura del Molo n.2 angolo Vico Malatti	€ 18.401,00	Beni Disponibili				Centro Storico - Porto Antico	Area gioco comunale (parte sup.) - magazzino (parte inf.)	Unità immobiliare - intera proprietà	Potrebbe costituire un locale a servizio della soprastante area gioco - locale AMIU	Valorizzazione con finalità di interesse pubblico	
GE80381	Compendio Immobiliare Via Eleonora Duse	Via Eleonora Duse 71	€ 10.390.000,00	Beni Disponibili	€ 75.972,02	€ 11.472,00	mq 1539	Genova Albaro		Proprietà Parziale - alcuni alloggi sono stati venduti			Nessun interesse per locazione in quanto locati e con contenzioso
GE80348	Ex casa littoria e terreno annesso - Località San Gimignano	Via Chiesa di Gimignano	€ 111.471,00	Beni Disponibili	€ 1.906,56		mq 650	Genova Vaipolcevera	Circolo bocciofila		intervento confinante con Social housing Rigenova		Sembra edificio indipendente - nessun interesse per locazione causa costi manutentivi troppo elevati -
GE80712	Negozio in via Carlo Barabino 12 r	Via C. Barabino 12r	€ 96.169,00	Beni Disponibili	€ 128,42	€ 300,00	mq 133,43	Genova centro	Negozio - somministratori one bar	Unità immobiliare - intera proprietà		Alienazione per finanziare valorizzazione altri beni	
GE80713	Negozio sito in genova via G. Torti 4r e 6r	Via G. Torti 4r e 6r	€ 86.061,00	Beni Disponibili	€ 7.574,00	€ 600,00	mq 43	Genova San Fruttuoso	Negozio - rivendita tabacchi	Unità immobiliare - intera proprietà		Alienazione per finanziare valorizzazione altri beni	
GE80729	Immobile con destinazione laboratorio sito in Genova	Salita al Santuario civ. 2 Piano terra	€ 71.755,00	Beni Disponibili			mq 104	Genova - Sestrip. Collinare (Borzoli)	Probabilmente e non utilizzato	Unità immobiliare - intera proprietà		Alienazione per finanziare valorizzazione altri beni	
GE80732	Appartamento con annesso giardino in Baracchino - Pontedecimo	Via Baracchino civ. 8	€ 98.821,00	Beni Disponibili			mq 190,93	Genova Pontedecimo	Probabilmente e non utilizzato	Unità immobiliare - intera proprietà		Alienazione per finanziare valorizzazione altri beni	Sembra edificio indipendente - nessun interesse per locazione causa costi manutentivi troppo elevati -





COMUNE DI GENOVA


GE80751	Appartamento in via Bologna	Via Bologna civ. 76/15	Beni Disponibili	€ 84.973,00		mq 63,00	Genova centro ovest collinare	Probabilmente e non utilizzato	Unità immobiliare - intera proprietà	Alienazione per finanziare valorizzazione altri beni	Interesse per locazione previa visita per verificarne stato manutentivo
GE80758	Box auro sito in via Negroponete - Sestri Ponente	Via Negroponete 76	Beni Disponibili	€ 22.419,00	€ 1.800,00	mq 13	Genova Sestri P.	Box Utilizzato	Unità immobiliare - intera proprietà	Alienazione per finanziare valorizzazione altri beni	Interesse per locazione previa visita per verificarne stato manutentivo
GE80782	Appartamento sito in genova Cornigliano Piazza Battelli	Piazza Battelli civ. 5/3	Beni Disponibili	€ 57.750,00	€ 954,00	mq 55	Genova Cornigliano	Probabilmente e non utilizzato	Unità immobiliare - intera proprietà	Alienazione per finanziare valorizzazione altri beni	Interesse per locazione previa visita per verificarne stato manutentivo
GE80787	Appartamento in via Fassicomio	Via Fassicomio 1/8	Beni Disponibili	€ 111.796,00	€ 850,00	mq 86	Genova Marassi	Probabilmente e non utilizzato	Unità immobiliare - intera proprietà	Alienazione per finanziare valorizzazione altri beni	Interesse per locazione previa visita per verificarne stato manutentivo
	Unità Immobiliare sita in via di Pino	Via Di Pino 30/6							Porzione di Proprietà		Nessun interesse-quota parte proprietà
	Unità Immobiliare sita in via di Pino	Via Di Pino 150/4							Porzione di Proprietà		Nessun interesse-quota parte proprietà
GE80822	Appartamento in via Verzani	Via Verzani 6/6	Beni Disponibili	€ 69.500,00	€ 920,00	mq 78,70	Genova Rivarolo collinare	Probabilmente e non utilizzato	Unità immobiliare - intera proprietà	Alienazione per finanziare valorizzazione altri beni	Interesse per locazione previa visita per verificarne stato manutentivo
GE80835	Negozio in Piazza San Cosimo	Piazza S. Cosimo 1r	Beni Disponibili	€ 45.416,00	€ 2.700,00	mq 28	Centro Sorico	Funzione da verificare	Unità immobiliare - intera proprietà	Alienazione per finanziare valorizzazione altri beni	Interesse per locazione
GE80839	Appartamento in Borgo degli Incrociati	Via Borgo Incrociati 30/12	Beni Disponibili	€ 62.760,00		mq 56	Genova-Bassa Val Bisegno	Probabilmente e non utilizzato	Unità immobiliare - intera proprietà	Alienazione per finanziare valorizzazione altri beni	Interesse per locazione previa visita per verificarne stato manutentivo
GE80916	Appartamento in Genova Voltri	Vico Pellegro Maruffo 1	Non Applicabile	€ 54.000,00		mq 45	Genova - Voltri	Probabilmente e non utilizzato	Unità immobiliare - intera proprietà	Alienazione per finanziare valorizzazione altri beni	Interesse per locazione previa visita per verificarne stato manutentivo
GE80696	Quota di Appartamento in via Struppa con Posto macchina scoperto	Via Struppa 154/4	Beni Disponibili	€ 58.277,00	€ 800,00	mq 69,5	Genova Valbisegno	Probabilmente e non utilizzato	Unità immobiliare - intera proprietà	Alienazione per finanziare valorizzazione altri beni	Nessun interesse-quota parte proprietà
	Quota di Cantina in condominio via	Cantina censita al c.e.u. sez. GEA FG 102 mapp. 230 Sub 27	Beni Disponibili	€ 2.299,00		mq 2,30	Genova Centro	Probabilmente e non utilizzato	Unità immobiliare - intera proprietà		
GE80625	Quota di immobile in vico Scorciatoio a Genova Sestri Ponente	Vico Scorciatoio 3/8	Beni Disponibili	€ 32.225,00	€ 1.330,00	mq 23,78	Genova - Sestri Ponente	Alloggio abitato	Unità immobiliare - intera proprietà		Nessun interesse - locato





COMUNE DI GENOVA

GEB0826	Quota di immobile sito in via Santa Maria di Castello	Via S. Maria di Castello 22/15	€ 58.000,00	Beni Disponibili	€ 3.725,00	mq 47,24	Centro Storico	Alloggio abitato			Nessun interesse - locato
GEB0827	Quota di immobile sito in via Cialli a Pegli	Via Cialli 2/10	€ 32.300,00	Beni Disponibili	€ 2.285,00	mq 24	Genova Pegli	Alloggio abitato			Nessun interesse - locato
GEB0829	Quota di immobile sito in via Bobbio	Via Bobbio 16/3	€ 35.600,00	Beni Disponibili		mq 28,26	Genova Valbisagno	Probabilmente e non utilizzato	Contenzioso sulla proprietà o diritti reali		Nessun interesse-quota parte proprietà
GEB0785	Quota di appartamento in via Celezia	Via Celezia 47/3	€ 9.841,00	Beni Disponibili		mq 35	Rivarolo	Probabilmente e non utilizzato	Bene precedentemente e non inserito per mero errore materiale - proprietà parziale		Nessun interesse-quota parte proprietà
GEB0848	Quota di appartamento con annessa cantina in via Apparizione	Via Apparizione 17	€ 57.939,00	Beni Disponibili		mq 29,72	Genova-Borghoratti	Probabilmente e non utilizzato	Bene di nuova assunzione in consistenza - Propr. Parziale		Nessun interesse-quota parte proprietà







COMUNE DI GENOVA

**E' PARTE INTEGRANTE DELLA PROPOSTA DI DELIBERAZIONE
133 4 0 N. 2013-DL-364 DEL 05/11/2013 AD OGGETTO:
ATTUAZIONE DELLA DELIBERAZIONE C.C. N. 70/2013: RICHIESTA
DI ACQUISIZIONE DALL'AGENZIA DEL DEMANIO, AI SENSI DEL
D.LGS. N. 85/2010, COSI' COME MODIFICATO DAL D.L. 21 GIUGNO
2013 N. 69, CONVERTITO, CON MODIFICAZIONI, DALLA L. 9
AGOSTO 2013 N. 98 RELATIVA AI SISTEMI DELLA VIABILITA',
DELLE GALLERIE, DELLE AREE EX GRETI DI TORRENTI, DELLE
AREE PER SERVIZI ED AZIENDE COMUNALI, DEGLI IMMOBILI E
DEI TERRENI**

PARERE TECNICO (Art 49 c. 1 D.Lgs. 267/2000)

Si esprime parere favorevole in ordine alla regolarità tecnica del presente provvedimento

05/11/2013

Il Dirigente Responsabile
Arch. Anna Iole Corsi



COMUNE DI GENOVA

ALLEGATO AL PARERE TECNICO
ART. 25, COMMA 2, REGOLAMENTO DI CONTABILITA'

CODICE UFFICIO: 133 4 0	DIREZIONE PATRIMONIO E DEMANIO - SETTORE PROGETTI SPECIALI
Proposta di Deliberazione N. 2013-DL-364 DEL 05/11/2013	

OGGETTO: ATTUAZIONE DELLA DELIBERAZIONE C.C. N. 70/2013: RICHIESTA DI ACQUISIZIONE DALL'AGENZIA DEL DEMANIO, AI SENSI DEL D.LGS. N. 85/2010, COSI' COME MODIFICATO DAL D.L. 21 GIUGNO 2013 N. 69, CONVERTITO, CON MODIFICAZIONI, DALLA L. 9 AGOSTO 2013 N. 98 RELATIVA AI SISTEMI DELLA VIABILITA', DELLE GALLERIE, DELLE AREE EX GRETI DI TORRENTI, DELLE AREE PER SERVIZI ED AZIENDE COMUNALI, DEGLI IMMOBILI E DEI TERRENI

a) La presente proposta di deliberazione **comporta l'assunzione di impegni di spesa** a carico del bilancio di previsione annuale, pluriennale o degli esercizi futuri?

SI

NO

Nel caso di risposta affermativa, indicare nel prospetto seguente i capitoli di PEG (e gli eventuali impegni già contabilizzati) ove la spesa trova copertura:

Anno di esercizio	Spesa di cui al presente provvedimento	Capitolo	Impegno	
			Anno	Numero

b) La presente proposta di deliberazione **comporta una modifica delle previsioni** di entrata o di spesa del bilancio di previsione annuale, pluriennale o degli esercizi futuri?

SI

NO

Nel caso in cui si sia risposto in modo affermativo alla precedente domanda b) compilare il prospetto seguente:

Anno di esercizio	Capitolo	Centro di Costo	Previsione assestata	Nuova previsione	Differenza + / -

c) La presente proposta di deliberazione **comporta una modifica dei cespiti inventariati o del valore della partecipazione** iscritto a patrimonio?

SI

NO

Nel caso in cui si sia risposto in modo affermativo alla precedente domanda c) compilare il prospetto seguente (per i cespiti ammortizzabili si consideri il valore ammortizzato):

Tipo inventario e categoria inventariale	Tipo partecipazione (controllata/collegata o altro)	Descrizione	Valore attuale	Valore post-delibera
	*			

d) La presente proposta di deliberazione, ove riferita a società/enti partecipati, è coerente con la necessità di assicurare il permanere di condizioni aziendali di solidità economico-patrimoniale dei medesimi, in relazione agli equilibri complessivi del bilancio dell'Ente?

SI

NO

Nel caso in cui si sia risposto in modo negativo alla precedente domanda d) compilare il prospetto seguente:

Effetti negativi su conto economico	
Effetti negativi su stato patrimoniale	

Osservazioni del Dirigente proponente: * I dati relativi al tipo inventario e al valore ammortizzato verranno redatti solo a fine esercizio.

Genova, 05/11/2013

Il Dirigente
Arch. Anna Iole Corsi



COMUNE DI GENOVA

**E' PARTE INTEGRANTE DELLA PROPOSTA DI DELIBERAZIONE
133 4 0 N. 2013-DL-364 DEL 05/11/2013 AD OGGETTO:
ATTUAZIONE DELLA DELIBERAZIONE C.C. N. 70/2013: RICHIESTA
DI ACQUISIZIONE DALL'AGENZIA DEL DEMANIO, AI SENSI DEL
D.LGS. N. 85/2010, COSI' COME MODIFICATO DAL D.L. 21 GIUGNO
2013 N. 69, CONVERTITO, CON MODIFICAZIONI, DALLA L. 9
AGOSTO 2013 N. 98 RELATIVA AI SISTEMI DELLA VIABILITA',
DELLE GALLERIE, DELLE AREE EX GRETI DI TORRENTI, DELLE
AREE PER SERVIZI ED AZIENDE COMUNALI, DEGLI IMMOBILI E
DEI TERRENI**

PARERE REGOLARITA' CONTABILE (Art. 49 c. 1 D.Lgs. 267/2000)
--

Si rinvia agli esiti delle istruttorie di cui al punto 1 del dispositivo.

06/11/2013

Il Dirigente del Settore Contabilità e
Finanza
[Dott. Giovanni Librici]



COMUNE DI GENOVA

**E' PARTE INTEGRANTE DELLA PROPOSTA DI DELIBERAZIONE
133 4 0 N. 2013-DL-364 DEL 05/11/2013 AD OGGETTO:
ATTUAZIONE DELLA DELIBERAZIONE C.C. N. 70/2013: RICHIESTA
DI ACQUISIZIONE DALL'AGENZIA DEL DEMANIO, AI SENSI DEL
D.LGS. N. 85/2010, COSI' COME MODIFICATO DAL D.L. 21 GIUGNO
2013 N. 69, CONVERTITO, CON MODIFICAZIONI, DALLA L. 9
AGOSTO 2013 N. 98 RELATIVA AI SISTEMI DELLA VIABILITA',
DELLE GALLERIE, DELLE AREE EX GRETI DI TORRENTI, DELLE
AREE PER SERVIZI ED AZIENDE COMUNALI, DEGLI IMMOBILI E
DEI TERRENI**

ATTESTAZIONE COPERTURA FINANZIARIA (Art. 153 c. 5 D.Lgs. 267/2000)

Si rinvia agli esiti delle istruttorie di cui al punto 1 del dispositivo.

06/11/2013

Il Direttore di Ragioneria
[Dott.ssa Magda Marchese]



COMUNE DI GENOVA

**E' PARTE INTEGRANTE DELLA PROPOSTA DI DELIBERAZIONE
133 4 0 N. 2013-DL-364 DEL 05/11/2013 AD OGGETTO:
ATTUAZIONE DELLA DELIBERAZIONE C.C. N. 70/2013: RICHIESTA
DI ACQUISIZIONE DALL'AGENZIA DEL DEMANIO, AI SENSI DEL
D.LGS. N. 85/2010, COSI' COME MODIFICATO DAL D.L. 21 GIUGNO
2013 N. 69, CONVERTITO, CON MODIFICAZIONI, DALLA L. 9
AGOSTO 2013 N. 98 RELATIVA AI SISTEMI DELLA VIABILITA',
DELLE GALLERIE, DELLE AREE EX GRETI DI TORRENTI, DELLE
AREE PER SERVIZI ED AZIENDE COMUNALI, DEGLI IMMOBILI E
DEI TERRENI**

<p>PARERE DI LEGITTIMITA' DEL SEGRETARIO GENERALE (Ordinanza Sindaco n. 239 del 8.8.2012)</p>
--

<p>Si esprime parere favorevole in ordine alla legittimità del presente provvedimento</p>

07/11/2013

Il Vice Segretario Generale Vicario
[Avv. Graziella De Nitto]



COMUNE DI GENOVA

Delibera Di Giunta – DGC-2013-260 del 07/11/2013

ATTUAZIONE DELLA DELIBERAZIONE C.C. N. 70/2013: RICHIESTA DI ACQUISIZIONE DALL'AGENZIA DEL DEMANIO, AI SENSI DEL D.LGS. N. 85/2010, COSI' COME MODIFICATO DAL D.L. 21 GIUGNO 2013 N. 69, CONVERTITO, CON MODIFICAZIONI, DALLA L. 9 AGOSTO 2013 N. 98 RELATIVA AI SISTEMI DELLA VIABILITA', DELLE GALLERIE, DELLE AREE EX GRETI DI TORRENTI, DELLE AREE PER SERVIZI ED AZIENDE COMUNALI, DEGLI IMMOBILI E DEI TERRENI

In pubblicazione all'Albo Pretorio del Comune per 15 giorni a far data dal 19/11/2013 al 04/12/2013 ai sensi dell'art. 124 comma 1 del D.Lgs.18 agosto 2000 n. 267.

La presente deliberazione inviata ai Capigruppo consiliari, ai sensi dell'art. 125 del D.Lgs. 18 agosto 2000 n. 267, è divenuta esecutiva ai sensi dell'art. 134 – comma 3 – del D.Lgs 18 agosto 2000 n. 267, il giorno 30/11/2013

Genova, 2/12/2013

Il Vice Segretario Generale Vicario
Avv. Graziella De Nitto