

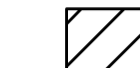

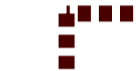




LEGENDA

VINCOLI GEOMORFOLOGICI IMPOSTI DAL PUC





-  FRANA ATTIVA da Carta Geomorfologica del PUC
-  FRANA QUIESCENTE da Carta Geomorfologica del PUC

VINCOLI GEOMORFOLOGICI IMPOSTI DAI SOVRAORDINATI PIANI DI BACINO

-  FRANA ATTIVA /Pg4
-  FRANA QUIESCENTE /Pg3a
-  TIPO A - Cave attive e discariche in esercizio
-  TIPO B1 - Cave inattive
-  TIPO B2 - Discariche dismesse e rifiuti antropici

-  AREA SOGGETTA A VINCOLO IDROGEOLOGICO (Triangoli verso zona vincolata)




VINCOLI IDRAULICI IMPOSTI DAI SOVRAORDINATI PIANI DI BACINO

-  ALVEO ATTUALE
-  AREE INONDABILI CON DIVERSI TEMPI DI RITORNO
-  FASCIA RIASETTO FLUVIALE FASCIA DI RISSETTO DELLO SCOLMATORE per quanto riguarda lo scolmatore del T. Bisagno (rif. PoB del T. Bisagno art. 17 bis)
-  RETICOLO IDROGRAFICO

ACQUIFERI SIGNIFICATIVI
Piano di Tutela delle Acque (D.C.R. 32/09)

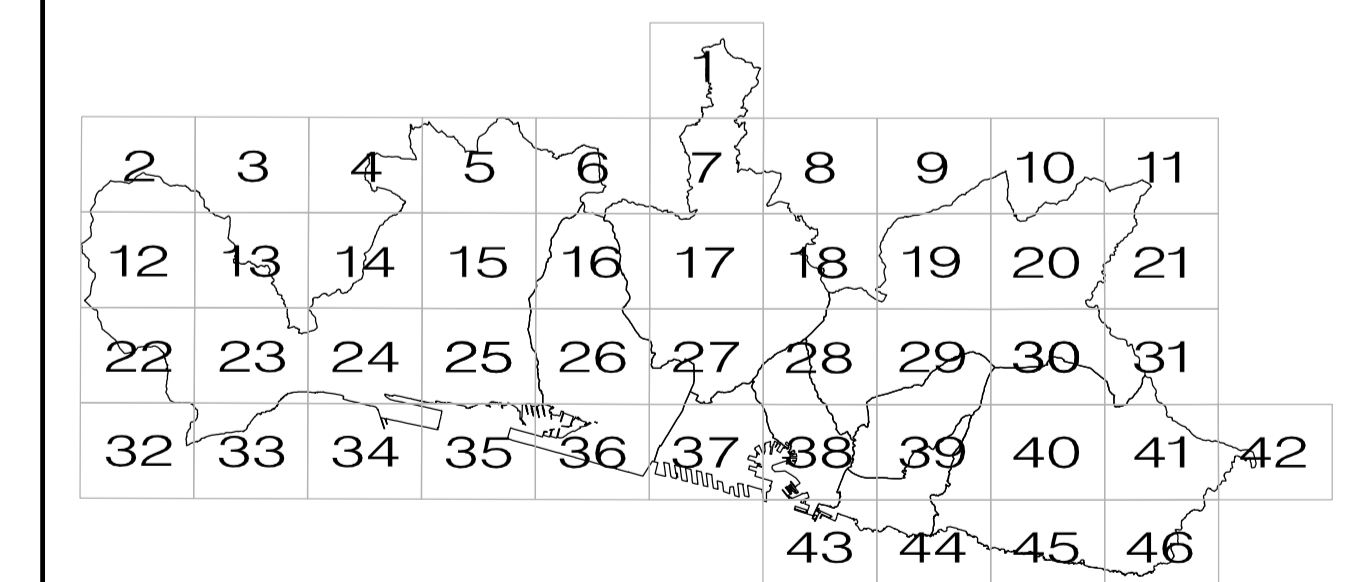
-  ACQUIFERI SIGNIFICATIVI (Triangoli verso zona vincolata)

CAPTAZIONI AD USO UMANO (Aggiornamento giugno 2014)
Ambiente in Liguria: banca dati "Derivazioni idriche"

-  Sorgenti o pozzi
-  Fascia di colossazione Scolmatore Rio Vernazzola (Fonte: Area Tecnica-Direzione Manutenzione Infrastrutture e Verde Pubblico)
-  Limiti amministrativi: Comune e Municipi

Per i vincoli geomorfologici e idraulici imposti dai Piani di Bacino, e riportati nella presente cartografia, si rinvia, comunque, alla cartografia ufficiale dei Piani di Bacino approvati ed applicati per tutti i casi, come specificato nei Piani di Bacino, alla normativa del Piano di Bacino, alla Legge e al Regolamento oggetto materia.

PIANO URBANISTICO COMUNALE



scala 1:5.000

VINCOLI GEOMORFOLOGICI ED IDRAULICI
(RECEPIMENTO DELLA PIANIFICAZIONE DI BACINO AL 31/05/2017)